



LAPORAN PEMANTAUAN KEMARAU
SEMENANJUNG MALAYSIA
(BERDASARKAN ANALISIS HIDROLOGI)

BULAN DISEMBER 2014



DISEDIAKAN OLEH:
BAHAGIAN PENGURUSAN SUMBER AIR DAN HIDROLOGI
JABATAN PENGAIRAN DAN SALIRAN MALAYSIA

DISCLAIMER:

Laporan ini disediakan berpandukan kepada data-data yang diterima dengan menggunakan analisis-analisis yang tertentu bagi menghasilkannya. Pihak kami tidak bertanggungjawab di atas sebarang ketidaktepatan ataupun kesilapan di dalam laporan ini.

ISI KANDUNGAN

BIL.	PERKARA	M/SURAT
1.	RINGKASAN i. Jadual 1: Senarai 41 Stesen Kemarau di Semenanjung Malaysia ii. Rajah 1: Lokasi 41 Stesen Kemarau di Semenanjung Malaysia iii. Jadual 2: Taburan Hujan Bulan Disember 2014 iv. Rumusan Data	1 - 4
2.	ANALISIS HUJAN i. Taburan Hujan Bulan Semasa ii. Taburan Hujan Kumulatif untuk 3 bulan iii. Peratusan Perbandingan Disember dan LTM iv. Peratusan perbandingan Hujan Kumulatif 3 bulan dengan LTM v. Analisis Berdasarkan Jumlah Hujan 3 Bulan (3 Senario) i. Senario 1 : Andaian Hujan Normal Untuk Tiga Bulan ii. Senario 2 : Andaian Penambahan (+20%) Kepada Purata Hujan Jangka Panjang iii. Senario 3 : Andaian Pengurangan (-20%) Kepada Purata Hujan Jangka Panjang	5 - 21
3.	DATA PARAS SUNGAI DAN KADARALIR SEMASA	22 – 48
4.	DATA PARAS AIR EMPANGAN SEMASA	49 – 72

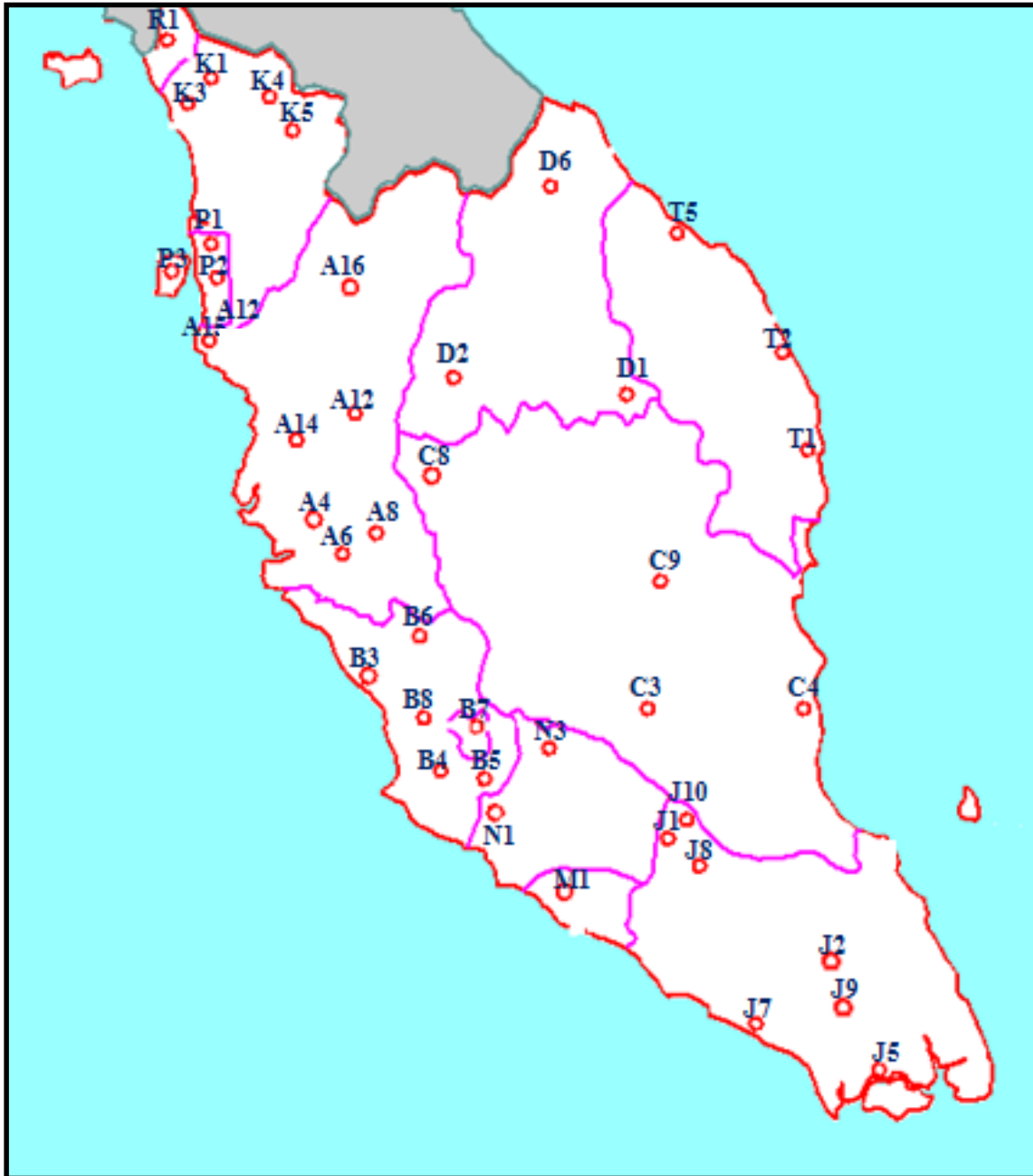
1. RINGKASAN

Sebanyak 41 stesen kemarau yang dipantau dalam analisis hujan untuk penyediaan Laporan Pemantauan Kemarau ini. Senarai stesen yang terlibat ditunjukkan dalam Jadual 1: Senarai 41 Stesen Kemarau di Semenanjung Malaysia seperti di bawah. Lokasi stesen yang terlibat adalah seperti dalam Rajah 1: 41 Stesen Kemarau di Semenanjung Malaysia (dibawah).

Bil	Stn. Indeks	No. Stesen	Nama Stesen	Daerah	Negeri
1	R1	6501005	Abi Kg. Bahru	Kangar	Perlis
2	K1	6206035	Kuala Nerang	Padang Terap	Kedah
3	K3	6103047	Rumah Pam Sungai Raja	Kota Setar	Kedah
4	K4	6207032	Ampang Pedu	Padang Terap	Kedah
5	K5	6108062	Ampang Muda	Padang Terap	Kedah
6	P1	5505033	Rumah Pam Pinang Tunggal	Seberang Perai Utara	Pulau Pinang
7	P2	5304045	Pusat Kesihatan Bkt. Berapit	Seberang Perai Tengah	Pulau Pinang
8	P3	5302003	Kolam Takongan Air Itam	Daerah Timur Laut	Pulau Pinang
9	A4	4109095	Kg. Pulau Besar	Perak Tengah	Perak
10	A6	4011139	Rumah JPS., Sg. Mengkuang	Hilir Perak	Perak
11	A8	4011144	Rumah Kerajaan JPS., Chui Chak	Hilir Perak	Perak
12	A12	4511111	Politeknik Ungku Omar di Ipoh	Kinta	Perak
13	A14	5006021	Kolam Air Bkt. Merah	Kerian	Perak
14	A15	5003028	Stn. Petak Ujian Tg. Piandang	Kerian	Perak
15	A16	5210069	Stn. Pemeriksaan Hutan Lawin	Hulu Perak	Perak
16	B3	3411017	Stor JPS Tg.Karang	Kuala Selangor	Selangor
17	B4	2917001	RTM Kajang	Hulu Langat	Selangor
18	B5	2818110	SMK Tasik Kesuma	Hulu Langat	Selangor
19	B6	3516022	Loji Air Kuala Kubu Bahru	Hulu Selangor	Selangor
20	B7	3117070	Pusat Penyelidikan di JPS Ampang	Wilayah Persekutuan	Selangor
21	B8	3010001	Tmn Ehsan Kg. Melayu SubangSg.Buloh	Petaling	Selangor
22	N1	2719001	Setor JPS Sikamat Seremban	Seremban	N. Sembilan
23	N3	3023098	Sg. Lui Halt	Kuala Pilah	N. Sembilan
24	M1	2321006	Ldg. Lendu	Alor Gajah	Melaka
25	J1	2526001	Ldg. Sungai Gemas	Segamat	Johor
26	J2	2033002	Stn. Telemetri Bandar Kluang	Kluang	Johor
27	J5	1437116	Stor JPS Johor Bahru	Johor Bahru	Johor
28	J7	1829001	Sek. Men. Munshi Sulaiman	Batu Pahat	Johor
29	J8	2528002	Stn. Telemetri di Bandar Segamat	Segamat	Johor
30	J9	2536168	Empangan Labong, Endau	Mersing	Johor
31	J10	2527004	Ldg. Paya Lang, Segamat	Segamat	Johor
32	C3	3424081	JPS Temerloh	Termeloh	Pahang
33	C4	3533102	Rumah Pam Pahang Tua di Pekan	Pekan	Pahang
34	C8	4414036	Ldg. Boh (Kawasan Kilang)	Cameron Highlands	Pahang
35	C9	3930012	Sg. Lembing P.C.C.L Mill	Kuantan	Pahang
36	T1	4234109	JPS Kemaman	Kemaman	Terengganu
37	T2	4734079	Sek. Men. Sultan Omar di Dungun	Dungun	Terengganu
38	T5	5331048	Setor JPS Kuala Terengganu	Kuala Terengganu	Terengganu
39	D1	4726001	Gunung Gagau	Gua Musang	Kelantan
40	D2	4819027	Gua Musang	Gua Musang	Kelantan
41	D6	5921009	Ibu Bekalan To' Uban	Pasir Mas	Kelantan

Jadual 1: Senarai 41 Stesen Kemarau di Semenanjung Malaysia

Rajah 1: Lokasi 41 Stesen Kemarau di Semenanjung Malaysia.



Jadual 2: Purata Hujan Bulan Disember 2014

INDEKS STESEN	JUMLAH HUJAN (MM)				(mm)
	Minggu 1	Minggu 2	Minggu 3	Minggu 4	
	1hb-7hb	8hb-14hb	15hb-21hb	22hb- 31hb	
R1	212.0	2.0	165.0	65.0	444.0
K1	62.5	0.0	85.0	170.0	317.5
K3	142.5	0.0	42.0	67.5	252.0
K4	170.0	4.0	125.5	143.5	443.0
K5	227.0	5.5	118.0	124.6	475.2
P1	98.5	43.0	26.0	42.5	210.0
P2	20.0	48.5	62.0	102.0	232.5
P3	45.0	75.0	78.5	86.5	285.0
A4	90.6	14.0	5.0	101.0	210.6
A6	53.0	109.5	37.5	88.0	288.0
A8	93.0	281.5	60.0	63.5	498.0
A12	34.5	58.5	99.0	119.5	311.5
A14	160.0	166.5	29.0	179.0	534.5
A15	34.0	27.0	36.5	98.0	195.5
A16	55.0	15.0	32.0	255.0	357.0
B3	8.5	2.5	36.0	117.0	164.0
B4	13.0	74.5	152.0	152.5	392.0
B5	19.0	5.0	92.0	100.5	216.5
B6	138.0	4.0	21.5	164.5	328.0
B7	50.5	40.0	24.5	74.0	189.0
B8	20.0	24.0	69.0	109.0	222.0
N1	25.0	39.5	16.0	142.0	222.5
N3	73.0	13.0	65.0	240.0	391.0
M1	50.0	1.0	10.0	71.0	132.0
J1	0.0	14.0	0.0	227.0	241.0
J2	76.0	0.0	28.0	173.5	277.5
J5	112.5	73.0	174.0	44.0	403.5
J7	28.0	18.0	42.5	170.5	259.0
J8	13.0	1.0	0.0	18.0	32.1
J9	78.5	102.5	349.0	630.0	1160.0
J10	20.0	11.5	13.0	202.5	247.0
C3	6.0	3.0	25.0	179.0	213.0
C4	95.0	3.5	536.0	1003.5	1638.0
C8	46.0	6.0	37.0	149.0	238.0
C9	48.0	8.0	346.0	853.0	1255.0
D1	76.0	40.0	997.0	1573.0	2686.0
D2	18.0	18.0	280.0	275.0	591.0
D6	24.5	212.0	904.5	469.5	1610.5
T1	41.0	59.0	803.0	705.0	1608.0
T2	76.0	123.0	516.0	391.0	1106.0
T5	19.0	124.0	245.0	170.0	558.0
		JUMLAH HUJAN (MM)			522.8

Rumusan Data

Secara ringkasannya, purata keseluruhan jumlah hujan pada bulan **Disember 2014** adalah sebanyak **522.8 mm** sebagaimana Jadual 2. Jumlah purata hujan bulan **Disember 2014** adalah didapati telah bertambah iaitu sebanyak (**205.4 mm**) bersamaan (**64.7 %**) berbanding dengan jumlah purata hujan bulan **November 2014** seperti Jadual 3 di bawah. Manakala **kumulatif 3 bulan sebenar** dengan **kumulatif 3 bulan (Long Term Mean rainfall, LTM)** berlaku pertambahan hujan sebanyak (**284.7 mm**) bersamaan (**33.3 %**) seperti Jadual 4 dan rajah 3 di bawah.

Jadual 3: Peratus Perbezaan Purata Hujan Bulanan Semasa dengan Bulan sebelum

PURATA HUJAN (MM)			
NOVEMBER	DISEMBER	PERBEZAAN	% PERBEZAAN
317.4	522.8	205.4	64.7

Jadual 4: Peratus Perbezaan Kumulatif 3 bulan sebenar (Bulan Semasa + 2 Bulan kebelakang) dengan Kumulatif 3 bulan (*Long Term Mean rainfall, LTM*)

PURATA HUJAN (MM)			
Kumulatif 3 bulan SEBENAR	Kumulatif 3 bulan LTM	PERBEZAAN	% PERBEZAAN
1138.5	853.8	284.7	33.3

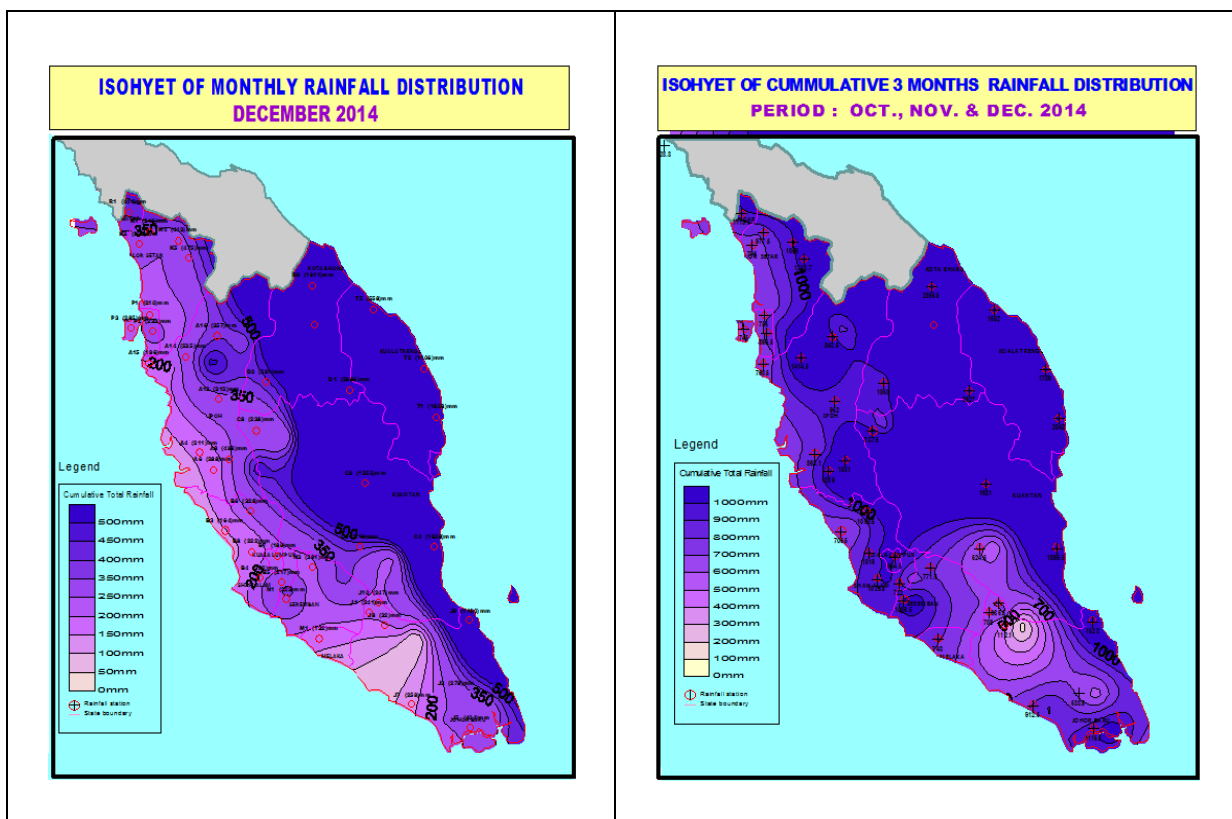
2. ANALISIS HUJAN (Berpandukan Data dan Peta Isohyet)

i. Taburan Hujan Bulan Semasa

Peta Isohyet ini adalah bertujuan untuk menggambarkan taburan keadaan hujan semasa bagi bulan **Disember 2014** seperti di rajah 2 (di bawah). Purata taburan hujan bagi Semenanjung Malaysia ialah **522.8 mm**. Pertambahan sebanyak (**205.4 mm**) bersamaan (**64.7 %**) berbanding dengan jumlah purata hujan bulan **November 2014** (sila rujuk Jadual 3).

ii. Taburan Hujan Kumulatif untuk 3 bulan

Peta Isohyet ini adalah bertujuan untuk menggambarkan taburan hujan kumulatif untuk 3 bulan sebenar (**1138.5 mm**) iaitu (Bulan Semasa + 2 Bulan kebelakang)seperti di rajah 3 (di bawah) jika dibandingkan dengan kumulatif 3 bulan LTM (**853.8 mm**) berlaku pertambahan hujan sebanyak (**284.7 mm**) bersamaan (**33.3 %**). (Sila rujuk Jadual 4)



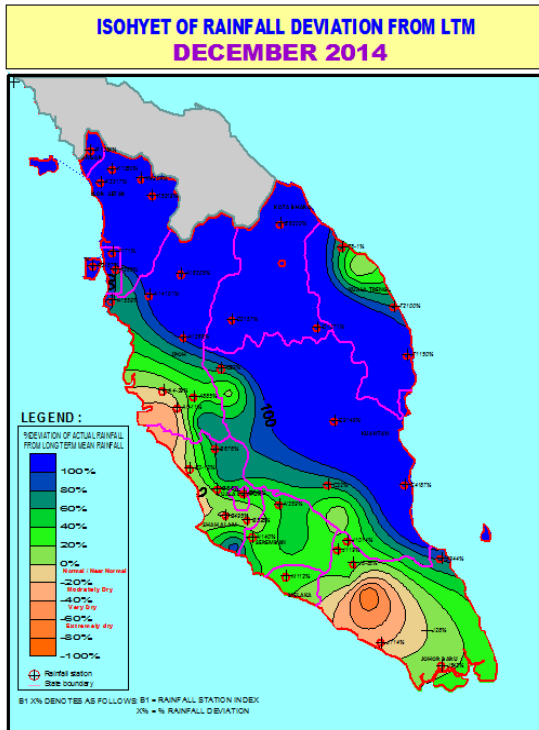
Rajah 2: Taburan Hujan Bulan **Disember 2014**

Rajah 3: Taburan Hujan Kumulatif 3 Bulan

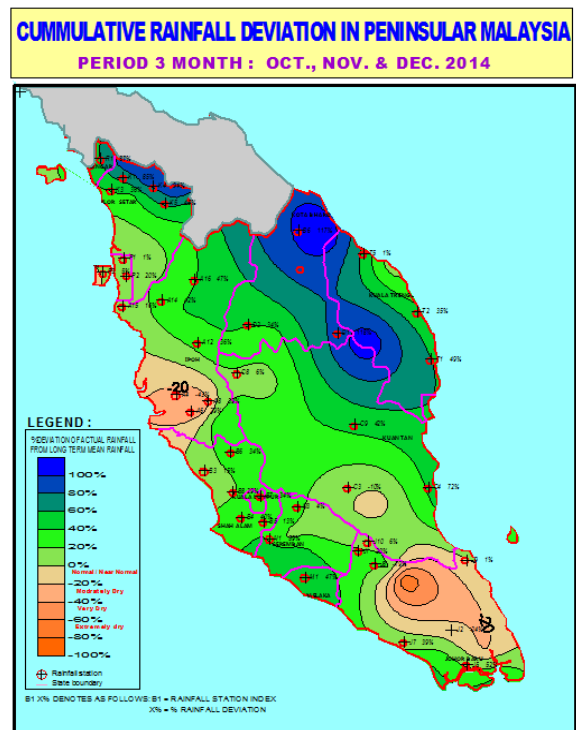
Jadual 5: Peratusan Perbandingan Hujan **Disember 2014** dan Hujan Jangka Panjang (LTM).

NO.	INDEKS STESEN	HUJAN SEMASA	HUJAN JANGKA PANJANG (LTM)	PERBEZAAN (MM)	% PERBEZAAN
1	R1	444.0	95.7	348.3	364.1
2	K1	317.5	90.8	226.7	249.6
3	K3	252.0	60.5	191.5	316.5
4	K4	443.0	145.7	297.3	204.0
5	K5	475.2	149.1	326.1	218.8
6	P1	210.0	123.0	87.0	70.7
7	P2	232.5	142.3	90.2	63.3
8	P3	285.0	110.9	174.1	157.1
9	A4	210.6	342.5	-131.9	-38.5
10	A6	288.0	321.9	-33.9	-10.5
11	A8	498.0	269.5	228.5	84.8
12	A12	311.5	187.2	124.3	66.4
13	A14	534.5	265.7	268.8	101.2
14	A15	195.5	123.2	72.3	58.7
15	A16	357.0	117.1	239.9	204.9
16	B3	164.0	188.3	-24.3	-12.9
17	B4	392.0	200.9	191.1	95.1
18	B5	216.5	169.6	46.9	27.6
19	B6	328.0	186.6	141.4	75.8
20	B7	189.0	192.4	-3.4	-1.8
21	B8	222.0	236.5	-14.5	-6.1
22	N1	222.5	159.2	63.3	39.8
23	N3	391.0	245.8	145.2	59.1
24	M1	132.0	118.4	13.6	11.5
25	J1	241.0	202.0	39.0	19.3
26	J2	277.5	256.1	21.4	8.4
27	J5	403.5	281.8	121.7	43.2
28	J7	259.0	227.4	31.6	13.9
29	J8	32.1	209.5	-177.4	-84.7
30	J9	1160.0	807.0	353.0	43.7
31	J10	247.0	217.2	29.8	13.7
32	C3	213.0	208.6	4.4	2.1
33	C4	1638.0	570.6	1067.4	187.1
34	C8	238.0	218.3	19.7	9.0
35	C9	1255.0	503.5	751.5	149.3
36	D1	2686.0	724.2	1961.8	270.9
37	D2	591.0	229.5	361.5	157.5
38	D6	1610.5	536.9	1073.6	200.0
39	T1	1608.0	642.9	965.1	150.1
40	T2	1106.0	553.1	552.9	100.0
41	T5	558.0	561.1	-3.1	-0.6
	PURATA	522.8	273.0	249.8	91.5

**Rajah 4: Pelan Isohyet
(Peratusan Perbandingan Hujan Disember dan LTM)**



**Rajah 5: Pelan Isohyet
(Peratusan perbandingan Hujan Kumulatif 3 bulan dengan LTM)**



iii. Peratusan Perbandingan Purata Hujan Disember dengan LTM

Analisis berdasarkan jumlah hujan satu bulan, iaitu purata hujan bulan **Disember 2014** berbanding dengan purata hujan jangka panjang **bulan Disember (Long Term Mean rainfall, LTM)** telah menunjukkan bahawa terdapat pertambahan sebanyak (**249.8 mm**), iaitu (**91.5 %**). Daripada 41 stesen kemarau yang dipantau. **Dua (2)** stesen merekodkan defisit hujan melebihi **35%**; iaitu **di Perak (Perak Tengah) dan Johor (Segamat)**. Sila rujuk Jadual 5 dan Peta Isohyet (Rajah 4) di atas bagi analisis ini.

iv. Peratusan perbandingan Hujan Kumulatif 3 bulan dengan LTM

Analisis berdasarkan jumlah hujan kumulatif tiga bulan, iaitu purata hujan bulan **Oktober, November dan Disember 2014** berbanding dengan hujan jangka panjang 3 bulan kumulatif (*Long Term Mean rainfall, LTM*) telah menunjukkan **kawasan kering** adalah di **Perak (Perak Tengah) dan Johor (Segamat)** seperti Peta Isohyet (rajah 5) di atas.

v. Analisis Berdasarkan Jumlah Hujan 3 Bulan (*Moving 3 Months Analysis*)

Analisis Hujan 3 Bulan dijalankan bertujuan untuk meramalkan kebarangkalian berlaku kemarau di Semenanjung Malaysia dengan membandingkan keadaan hujan semasa dengan purata hujan jangka panjang bagi 3 bulan bergerak.

Bagi bulan **Disember 2014**, Analisis Hujan 3 Bulan dijalankan dengan mengambilkira data bagi bulan-bulan berikut:

- i. Analisis 1 : Oktober, November dan Disember 2014
- ii. Analisis 2 : November, Disember dan Januari LT 2015
- iii. Analisis 3 : Disember, Januari LT dan Februari LT 2015

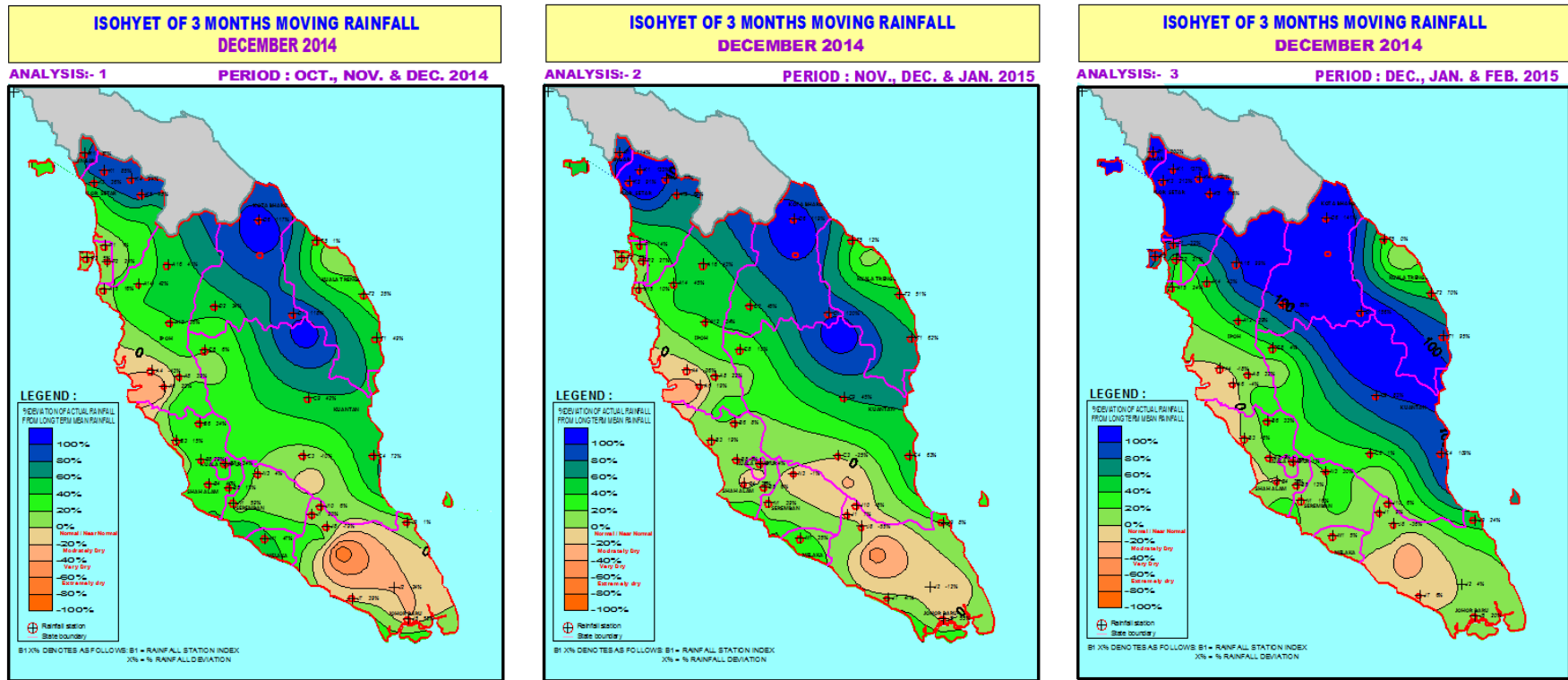
Bagi Analisis 1, data hujan semasa bagi ketiga-tiga bulan terlibat adalah digunapakai. Bagi Analisis 2 dan 3 pula, oleh kerana pada bulan **Disember 2014**, data hujan semasa bagi bulan Januari dan Februari 2015 masih belum diperolehi, maka data purata hujan jangka panjang digunakan dalam analisis-analisis ini.

Setiap analisis seperti di atas terbahagi kepada tiga senario seperti berikut:

- i. Senario 1 : Andaian Hujan Normal Untuk Tiga Bulan
- ii. Senario 2 : Andaian Penambahan (+20%) Kepada Purata Hujan Jangka Panjang
- iii. Senario 3 : Andaian Pengurangan (-20%) Kepada Purata Hujan Jangka Panjang

Keputusan analisis hujan 3 bulan untuk bulan **Disember 2014** bagi ketiga-tiga senario adalah sepertimana ditunjukkan dalam peta isohyet analisis hujan 3 bulan dari Rajah 6 - Rajah 8 dan jadual pengiraan analisis ketiga-tiga senario ini ditunjukkan dalam Jadual 6 - Jadual 14.

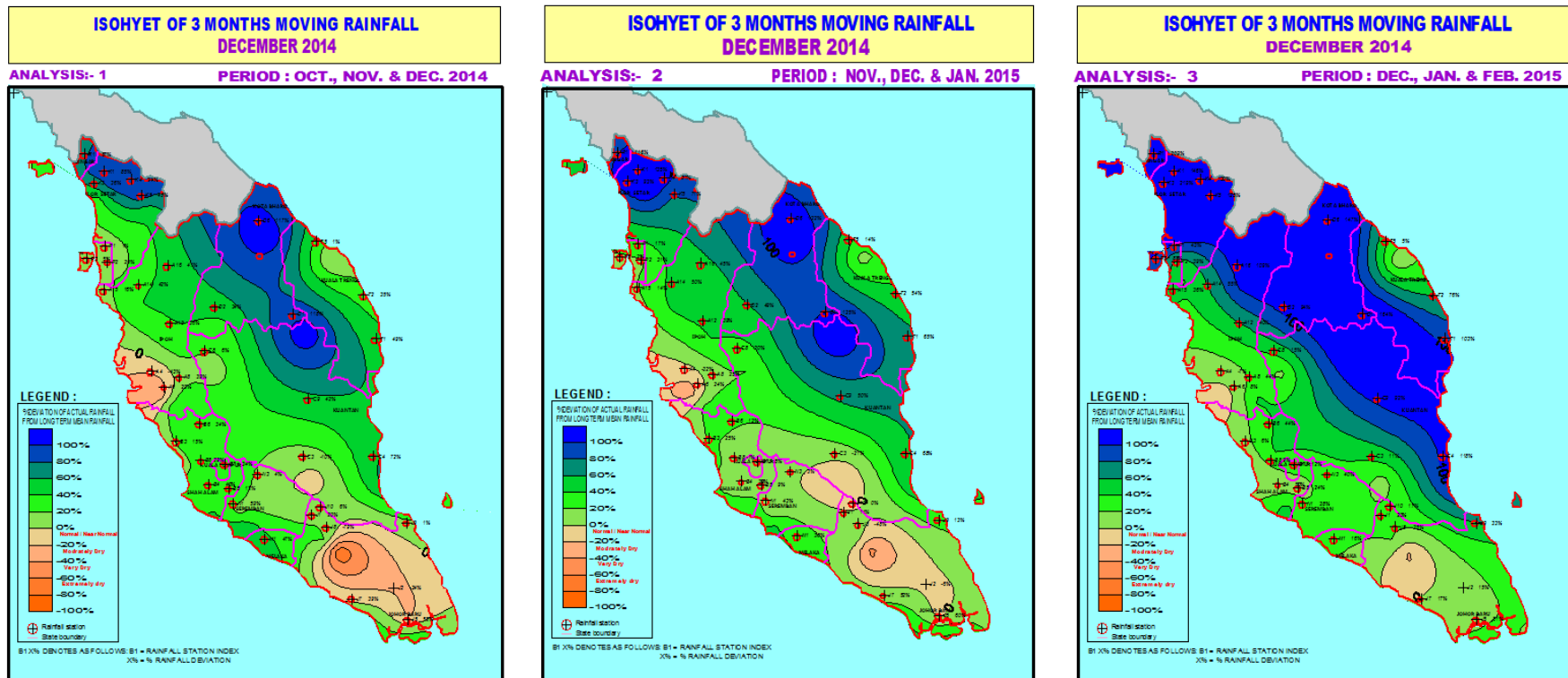
Rajah 6 : Peta Isohyet Analisis Hujan 3 Bulan : Senario 1-Andaian Hujan Normal untuk 3 bulan
 Analisis Berdasarkan Jumlah Hujan 3 Bulan (Oktober, November, Disember, Januari LT dan Februari LT 2015)



Berdasarkan peta Isohyet bagi Senario 1, keputusan seperti di bawah adalah dirumuskan:

- i. Analisis 1 (Oktober, November dan Disember) menunjukkan keadaan kering berlaku di stesen berindeks A4 dan J8 pada bulan Disember 2014.
- ii. Analisis 2 (bulan November, Disember dan Januari LT) meramalkan kebarangkalian berlaku keadaan kering di stesen berindeks A4 dan J8 pada bulan Januari 2015.
- iii. Analisis 3 (bulan Disember, Januari LT dan Februari LT) meramalkan kebarangkalian berlaku keadaan kering di stesen berindeks J8 pada bulan Februari 2015.

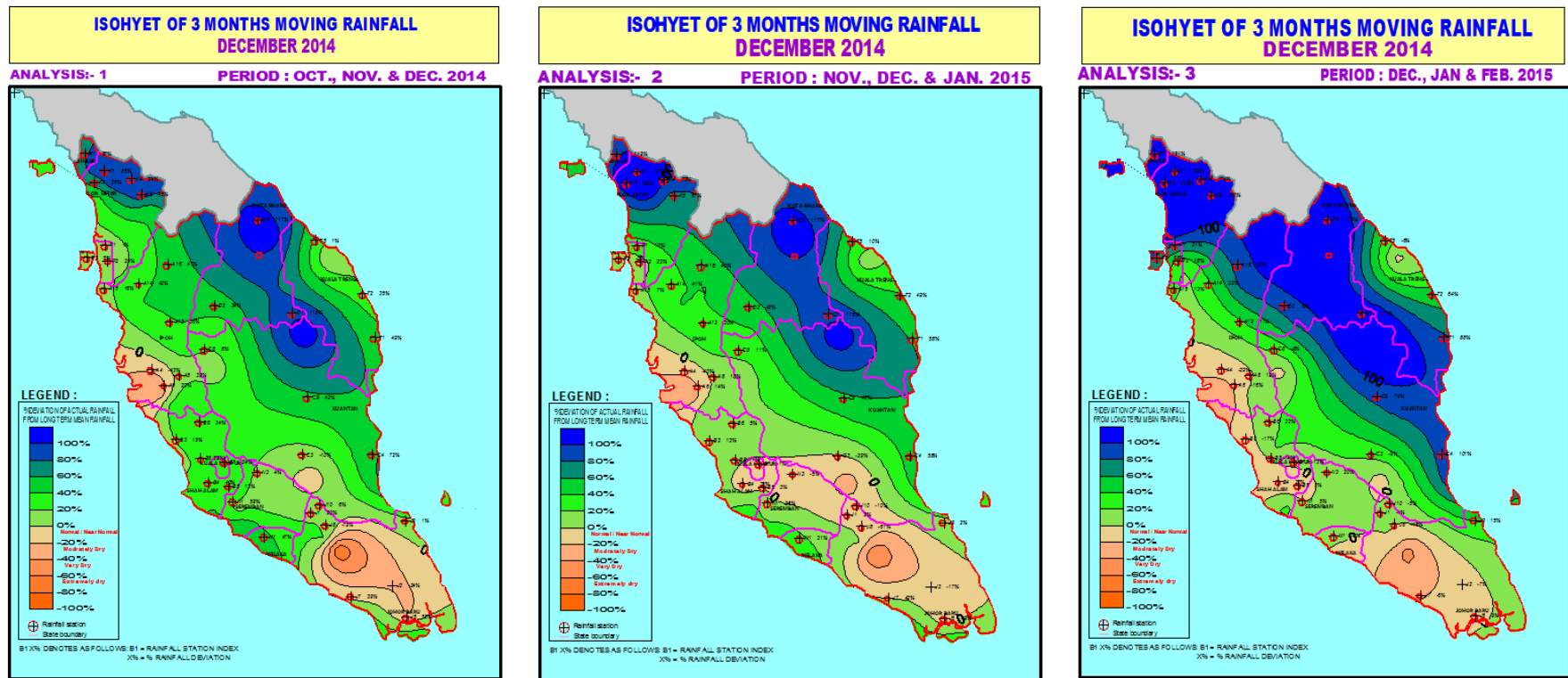
Rajah 7 : Peta Isohyet Analisis Hujan 3 Bulan : Senario 2– Andaian Penambahan Hujan 20% Kepada LTM
 Analisis Berdasarkan Jumlah Hujan 3 Bulan (Oktober, November, Disember, Januari LT dan Februari LT 2015)



Berdasarkan peta Isohyet bagi Senario 1, keputusan seperti di bawah adalah dirumuskan:

- i. Analisis 1 (Oktober, November dan Disember) menunjukkan keadaan kering berlaku di stesen berindeks A4 dan J8 pada bulan Disember 2014.
- ii. Analisis 2 (bulan November, Disember dan Januari LT) meramalkan kebarangkalian berlaku keadaan kering di stesen berindeks J8 pada bulan Januari 2015.
- iii. Analisis 3 (bulan Disember, Januari LT dan Februari LT) meramalkan kebarangkalian **tiada berlaku keadaan kering** pada bulan Februari 2015.

**Rajah 8: Peta Isohyet Analisis Hujan 3 Bulan : Senario 3- Andaian Pengurangan Hujan 20% Kepada LTM
 Analisis Berdasarkan Jumlah Hujan 3 Bulan (Oktober, November, Disember, Januari LT dan Februari LT 2015)**



Berdasarkan peta Isohyet bagi Senario 1, keputusan seperti di bawah adalah dirumuskan:

- i. Analisis 1 (Oktober, November dan Disember) menunjukkan keadaan kering berlaku di stesen berindeks A4 dan J8 pada bulan Disember 2014.
- ii. Analisis 2 (bulan November, Disember dan Januari LT) meramalkan kebarangkalian berlaku keadaan kering di stesen berindeks A4 dan J8 pada bulan Januari 2015.
- iii. Analisis 3 (bulan Disember, Januari LT dan Februari LT) meramalkan kebarangkalian berlaku keadaan kering di stesen berindeks J8 pada bulan Februari 2015.

Jadual 6 : Hujan 3 Bulan Oktober, November dan Disember 2014 : Senario 1 (Analisis 1)

No	Station ID	Indeks Stesen	Okt. 2014	Nov. 2014	Dis. 2014	Kumulatif Hujan Sebenar 3 Bulan	Kumulatif Hujan 'Long Term' 3 bulan	Perbezaan Hujan (mm)	% Dev
1	6501005	R1	421.0	248.5	444.0	1113.50	595.6	517.9	87
2	6206035	K1	302.0	358.0	317.5	977.50	527.3	450.2	85
3	6103047	K3	288.0	256.0	252.0	796.00	585.6	210.4	36
4	6207032	K4	332.0	281.0	443.0	1056.00	543.9	512.1	94
5	6108062	K5	481.0	254.5	475.2	1210.70	833.0	377.7	45
6	5505033	P1	285.0	240.0	210.0	735.00	730.6	4.4	1
7	5304045	P2	359.5	307.5	232.5	899.50	751.7	147.8	20
8	5302003	P3	386.5	73.5	285.0	745.00	712.9	32.1	5
9	4109095	A4	313.5	339.0	210.6	863.10	1511.0	-647.9	-43
10	4011139	A6	447.5	553.5	288.0	1289.00	997.7	291.3	29
11	4011144	A8	574.0	459.0	498.0	1531.00	1101.0	430.0	39
12	4511111	A12	301.0	339.5	311.5	952.00	697.8	254.2	36
13	5006021	A14	441.0	439.0	534.5	1414.50	998.6	415.9	42
14	5003028	A15	401.0	172.0	195.5	768.50	663.6	104.9	16
15	5210069	A16	338.5	148.0	357.0	843.50	573.7	269.8	47
16	3411017	B3	208.0	333.5	164.0	705.50	612.4	93.1	15
17	2917001	B4	310.0	324.5	392.0	1026.50	735.8	290.7	40
18	2818110	B5	260.5	245.0	216.5	722.00	637.5	84.5	13
19	3516022	B6	497.5	235.0	328.0	1060.50	792.2	268.3	34
20	3117070	B7	494.5	311.0	189.0	994.50	740.4	254.1	34
21	3115180	B8	534.5	259.5	222.0	1016.00	786.5	229.5	29
22	2719001	N1	434.0	430.0	222.5	1086.50	683.3	403.2	59
23	3023098	N3	269.5	111.0	391.0	771.50	738.7	32.8	4
24	2321006	M1	256.0	355.0	132.0	743.00	505.4	237.6	47
25	2526001	J1	263.0	204.0	241.0	708.00	587.9	120.1	20
26	2033001	J2	120.5	135.5	277.5	533.50	699.6	-166.1	-24
27	1437116	J5	194.0	518.0	403.5	1115.50	735.1	380.4	52
28	1829001	J7	161.0	492.5	259.0	912.50	658.5	254.0	39
29	2528002	J8	25.0	55.0	32.1	112.10	540.5	-428.4	-79
30	2536168	J9	134.0	229.0	1160.0	1523.00	1504.7	18.3	1
31	2527004	J10	232.0	156.5	247.0	635.50	600.5	35.0	6
32	3424081	C3	241.0	70.5	213.0	524.50	583.4	-58.9	-10
33	3533102	C4	248.5	13.0	1638.0	1899.50	1107.2	792.3	72
34	4414036	C8	225.5	374.0	238.0	837.50	790.9	46.6	6
35	3930012	C9	228.0	198.0	1255.0	1681.00	1180.2	500.8	42
36	4726001	D1	364.0	577.0	2686.0	3627.00	1666.1	1960.9	118
37	4819027	D2	283.0	176.0	591.0	1050.00	783.6	266.4	34
38	5921009	D6	418.0	837.0	1610.5	2865.50	1322.5	1543.0	117
39	4234109	T1	21.0	413.0	1608.0	2042.00	1374.6	667.4	49
40	4734079	T2	44.0	639.0	1106.0	1789.00	1327.9	461.1	35
41	5331048	T5	92.0	852.0	558.0	1502.00	1488.1	13.9	1
	MEAN		298.3	317.4	522.8	1138.5	853.8	284.7	31.5

Jadual 7 : Hujan 3 Bulan November, Disember dan Januari LT 2015 : Senario 1 (Analisis 2)

No	Station ID	Indeks Stesen	Nov. 2014	Dis. 2014	Jan. LT 2015	Kumulatif Hujan Sebenar 3 Bulan	Kumulatif Hujan 'Long Term' 3 bulan	Perbezaan Hujan (mm)	% Dev
1	6501005	R1	248.5	444.0	36.9	729.43	341.3	388.1	114
2	6206035	K1	358.0	317.5	27.7	703.21	301.4	401.8	133
3	6103047	K3	256.0	252.0	29.0	537.00	281.5	255.5	91
4	6207032	K4	281.0	443.0	94.8	818.80	462.7	356.1	77
5	6108062	K5	254.5	475.2	40.6	770.25	456.3	313.9	69
6	5505033	P1	240.0	210.0	64.8	514.83	450.1	64.8	14
7	5304045	P2	307.5	232.5	96.2	636.25	501.4	134.9	27
8	5302003	P3	73.5	285.0	56.2	414.66	415.6	-1.0	0
9	4109095	A4	339.0	210.6	254.0	803.60	1250.0	-446.4	-36
10	4011139	A6	553.5	288.0	240.9	1082.35	910.7	171.6	19
11	4011144	A8	459.0	498.0	162.0	1119.00	919.0	200.0	22
12	4511111	A12	339.5	311.5	127.2	778.20	579.4	198.8	34
13	5006021	A14	439.0	534.5	179.0	1152.52	794.4	358.1	45
14	5003028	A15	172.0	195.5	75.6	443.10	401.0	42.1	10
15	5210069	A16	148.0	357.0	53.5	558.54	391.8	166.7	43
16	3411017	B3	333.5	164.0	153.3	650.79	546.8	104.0	19
17	2917001	B4	324.5	392.0	123.7	840.21	621.8	218.4	35
18	2818110	B5	245.0	216.5	73.1	534.57	505.4	29.2	6
19	3516022	B6	235.0	328.0	105.2	668.18	617.3	50.9	8
20	3117070	B7	311.0	189.0	129.6	629.61	607.1	22.5	4
21	3115180	B8	259.5	222.0	167.1	648.64	691.1	-42.4	-6
22	2719001	N1	430.0	222.5	104.0	756.51	542.7	213.8	39
23	3023098	N3	111.0	391.0	133.9	635.92	642.2	-6.3	-1
24	2321006	M1	355.0	132.0	72.0	559.05	415.4	143.6	35
25	2526001	J1	204.0	241.0	130.6	575.62	540.2	35.5	7
26	2033001	J2	135.5	277.5	184.8	597.84	676.4	-78.6	-12
27	1437116	J5	518.0	403.5	199.7	1121.19	725.2	396.0	55
28	1829001	J7	492.5	259.0	152.2	903.72	614.7	289.0	47
29	2528002	J8	55.0	32.1	180.8	267.91	589.8	-321.9	-55
30	2536168	J9	229.0	1160.0	458.5	1847.54	1713.0	134.5	8
31	2527004	J10	156.5	247.0	149.8	553.31	581.8	-28.5	-5
32	3424081	C3	70.5	213.0	103.1	386.60	518.5	-131.9	-25
33	3533102	C4	13.0	1638.0	291.7	1942.67	1193.4	749.2	63
34	4414036	C8	374.0	238.0	129.4	741.37	641.9	99.4	15
35	3930012	C9	198.0	1255.0	291.7	1744.68	1203.5	541.2	45
36	4726001	D1	577.0	2686.0	348.3	3611.26	1638.7	1972.6	120
37	4819027	D2	176.0	591.0	115.5	882.50	606.7	275.8	45
38	5921009	D6	837.0	1610.5	145.8	2593.30	1183.5	1409.8	119
39	4234109	T1	413.0	1608.0	262.7	2283.67	1413.7	870.0	62
40	4734079	T2	639.0	1106.0	165.4	1910.39	1261.3	649.1	51
41	5331048	T5	852.0	558.0	136.5	1546.54	1381.8	164.7	12
	MEAN		317.4	522.8	147.5	987.7	734.9	252.8	33.0

Jadual 8 : Hujan 3 Bulan Disember, Januari LT dan Februari LT 2015 : Senario 1 (Analisis 3)

No	Station ID	Indeks Stesen	Dis. 2014	Jan. LT 2015	Feb. LT 2015	Kumulatif Hujan Sebenar 3 Bulan	Kumulatif Hujan 'Long Term' 3 bulan	Perbezaan Hujan (mm)	% Dev
1	6501005	R1	444.0	36.9	41.9	522.84	174.5	348.3	200
2	6206035	K1	317.5	27.7	47.5	392.67	166.0	226.7	137
3	6103047	K3	252.0	29.0	0.6	281.60	90.1	191.5	213
4	6207032	K4	443.0	94.8	3.7	541.50	244.2	297.3	122
5	6108062	K5	475.2	40.6	91.4	607.18	281.0	326.1	116
6	5505033	P1	210.0	64.8	85.6	360.40	273.4	87.0	32
7	5304045	P2	232.5	96.2	92.1	420.85	330.7	90.2	27
8	5302003	P3	285.0	56.2	74.9	416.02	241.9	174.1	72
9	4109095	A4	210.6	254.0	148.0	612.60	744.5	-131.9	-18
10	4011139	A6	288.0	240.9	238.7	767.54	801.4	-33.9	-4
11	4011144	A8	498.0	162.0	293.0	953.00	724.5	228.5	32
12	4511111	A12	311.5	127.2	119.5	558.23	434.0	124.3	29
13	5006021	A14	534.5	179.0	180.2	893.67	624.9	268.8	43
14	5003028	A15	195.5	75.6	96.6	367.67	295.4	72.3	24
15	5210069	A16	357.0	53.5	72.1	482.61	242.7	239.9	99
16	3411017	B3	164.0	153.3	98.7	415.97	440.3	-24.3	-6
17	2917001	B4	392.0	123.7	172.0	687.71	496.6	191.1	38
18	2818110	B5	216.5	73.1	123.8	413.33	366.4	46.9	13
19	3516022	B6	328.0	105.2	133.6	566.75	425.4	141.4	33
20	3117070	B7	189.0	129.6	176.9	495.48	498.9	-3.4	-1
21	3115180	B8	222.0	167.1	178.5	567.62	582.1	-14.5	-2
22	2719001	N1	222.5	104.0	123.5	449.98	386.6	63.3	16
23	3023098	N3	391.0	133.9	108.4	633.32	488.1	145.2	30
24	2321006	M1	132.0	72.0	80.6	284.64	271.0	13.6	5
25	2526001	J1	241.0	130.6	94.8	466.38	427.4	39.0	9
26	2033001	J2	277.5	184.8	100.8	563.19	541.7	21.4	4
27	1437116	J5	403.5	199.7	138.4	741.55	619.9	121.7	20
28	1829001	J7	259.0	152.2	164.6	575.81	544.2	31.6	6
29	2528002	J8	32.1	180.8	96.1	309.05	486.4	-177.4	-36
30	2536168	J9	1160.0	458.5	215.1	1833.69	1480.7	353.0	24
31	2527004	J10	247.0	149.8	118.4	515.20	485.4	29.8	6
32	3424081	C3	213.0	103.1	102.7	418.76	414.4	4.4	1
33	3533102	C4	1638.0	291.7	112.6	2042.27	974.8	1067.4	109
34	4414036	C8	238.0	129.4	118.5	485.91	466.2	19.7	4
35	3930012	C9	1255.0	291.7	114.3	1660.98	909.5	751.5	83
36	4726001	D1	2686.0	348.3	185.8	3220.10	1258.3	1961.8	156
37	4819027	D2	591.0	115.5	79.0	785.50	424.0	361.5	85
38	5921009	D6	1610.5	145.8	80.8	1837.09	763.5	1073.6	141
39	4234109	T1	1608.0	262.7	105.2	1975.83	1010.7	965.1	95
40	4734079	T2	1106.0	165.4	70.4	1341.77	788.9	552.9	70
41	5331048	T5	558.0	136.5	90.9	785.48	788.6	-3.1	0
	MEAN		522.8	147.5	116.3	786.6	536.8	249.8	49.4

Jadual 9 : Hujan 3 Bulan Oktober, November dan Disember 2014 : Senario 2 (Analisis 1)

No	Station ID	Indeks Stesen	Okt. 2014	Nov. 2014	Dis. 2014	Kumulatif Hujan Sebenar 3 Bulan	Kumulatif Hujan 'Long Term' 3 bulan	Perbezaan Hujan (mm)	% Dev
1	6501005	R1	421.0	248.5	444.0	1113.50	595.6	517.9	87
2	6206035	K1	302.0	358.0	317.5	977.50	527.3	450.2	85
3	6103047	K3	288.0	256.0	252.0	796.00	585.6	210.4	36
4	6207032	K4	332.0	281.0	443.0	1056.00	543.9	512.1	94
5	6108062	K5	481.0	254.5	475.2	1210.70	833.0	377.7	45
6	5505033	P1	285.0	240.0	210.0	735.00	730.6	4.4	1
7	5304045	P2	359.5	307.5	232.5	899.50	751.7	147.8	20
8	5302003	P3	386.5	73.5	285.0	745.00	712.9	32.1	5
9	4109095	A4	313.5	339.0	210.6	863.10	1511.0	-647.9	-43
10	4011139	A6	447.5	553.5	288.0	1289.00	997.7	291.3	29
11	4011144	A8	574.0	459.0	498.0	1531.00	1101.0	430.0	39
12	4511111	A12	301.0	339.5	311.5	952.00	697.8	254.2	36
13	5006021	A14	441.0	439.0	534.5	1414.50	998.6	415.9	42
14	5003028	A15	401.0	172.0	195.5	768.50	663.6	104.9	16
15	5210069	A16	338.5	148.0	357.0	843.50	573.7	269.8	47
16	3411017	B3	208.0	333.5	164.0	705.50	612.4	93.1	15
17	2917001	B4	310.0	324.5	392.0	1026.50	735.8	290.7	40
18	2818110	B5	260.5	245.0	216.5	722.00	637.5	84.5	13
19	3516022	B6	497.5	235.0	328.0	1060.50	792.2	268.3	34
20	3117070	B7	494.5	311.0	189.0	994.50	740.4	254.1	34
21	3115180	B8	534.5	259.5	222.0	1016.00	786.5	229.5	29
22	2719001	N1	434.0	430.0	222.5	1086.50	683.3	403.2	59
23	3023098	N3	269.5	111.0	391.0	771.50	738.7	32.8	4
24	2321006	M1	256.0	355.0	132.0	743.00	505.4	237.6	47
25	2526001	J1	263.0	204.0	241.0	708.00	587.9	120.1	20
26	2033001	J2	120.5	135.5	277.5	533.50	699.6	-166.1	-24
27	1437116	J5	194.0	518.0	403.5	1115.50	735.1	380.4	52
28	1829001	J7	161.0	492.5	259.0	912.50	658.5	254.0	39
29	2528002	J8	25.0	55.0	32.1	112.10	540.5	-428.4	-79
30	2536168	J9	134.0	229.0	1160.0	1523.00	1504.7	18.3	1
31	2527004	J10	232.0	156.5	247.0	635.50	600.5	35.0	6
32	3424081	C3	241.0	70.5	213.0	524.50	583.4	-58.9	-10
33	3533102	C4	248.5	13.0	1638.0	1899.50	1107.2	792.3	72
34	4414036	C8	225.5	374.0	238.0	837.50	790.9	46.6	6
35	3930012	C9	228.0	198.0	1255.0	1681.00	1180.2	500.8	42
36	4726001	D1	364.0	577.0	2686.0	3627.00	1666.1	1960.9	118
37	4819027	D2	283.0	176.0	591.0	1050.00	783.6	266.4	34
38	5921009	D6	418.0	837.0	1610.5	2865.50	1322.5	1543.0	117
39	4234109	T1	21.0	413.0	1608.0	2042.00	1374.6	667.4	49
40	4734079	T2	44.0	639.0	1106.0	1789.00	1327.9	461.1	35
41	5331048	T5	92.0	852.0	558.0	1502.00	1488.1	13.9	1
	MEAN		298.3	317.4	522.8	1138.5	853.8	284.7	31.5

Jadual 10 : Hujan 3 Bulan November, Disember dan Januari LT 2015 : Senario 2 (Analisis 2)

No	Station ID	Indeks Stesen	Nov. 2014	Dis. 2014	Jan. LT 2015	Kumulatif Hujan Sebenar 3 Bulan	Kumulatif Hujan 'Long Term' 3 bulan	Perbezaan Hujan (mm)	% Dev
1	6501005	R1	248.5	444.0	44.3	736.82	341.3	395.5	116
2	6206035	K1	358.0	317.5	33.3	708.75	301.4	407.3	135
3	6103047	K3	256.0	252.0	34.8	542.80	281.5	261.3	93
4	6207032	K4	281.0	443.0	113.8	837.76	462.7	375.1	81
5	6108062	K5	254.5	475.2	48.7	778.36	456.3	322.0	71
6	5505033	P1	240.0	210.0	77.8	527.79	450.1	77.7	17
7	5304045	P2	307.5	232.5	115.5	655.50	501.4	154.1	31
8	5302003	P3	73.5	285.0	67.4	425.89	415.6	10.3	2
9	4109095	A4	339.0	210.6	304.8	854.40	1250.0	-395.6	-32
10	4011139	A6	553.5	288.0	289.0	1130.52	910.7	219.8	24
11	4011144	A8	459.0	498.0	194.4	1151.40	919.0	232.4	25
12	4511111	A12	339.5	311.5	152.6	803.64	579.4	224.2	39
13	5006021	A14	439.0	534.5	214.8	1188.32	794.4	393.9	50
14	5003028	A15	172.0	195.5	90.7	458.23	401.0	57.2	14
15	5210069	A16	148.0	357.0	64.2	569.25	391.8	177.4	45
16	3411017	B3	333.5	164.0	184.0	681.45	546.8	134.6	25
17	2917001	B4	324.5	392.0	148.4	864.95	621.8	243.2	39
18	2818110	B5	245.0	216.5	87.7	549.18	505.4	43.8	9
19	3516022	B6	235.0	328.0	126.2	689.22	617.3	71.9	12
20	3117070	B7	311.0	189.0	155.5	655.54	607.1	48.4	8
21	3115180	B8	259.5	222.0	200.6	682.07	691.1	-9.0	-1
22	2719001	N1	430.0	222.5	124.8	777.31	542.7	234.7	43
23	3023098	N3	111.0	391.0	160.7	662.70	642.2	20.5	3
24	2321006	M1	355.0	132.0	86.5	573.46	415.4	158.0	38
25	2526001	J1	204.0	241.0	156.7	601.75	540.2	61.6	11
26	2033001	J2	135.5	277.5	221.8	634.81	676.4	-41.6	-6
27	1437116	J5	518.0	403.5	239.6	1161.13	725.2	435.9	60
28	1829001	J7	492.5	259.0	182.7	934.16	614.7	319.5	52
29	2528002	J8	55.0	32.1	217.0	304.07	589.8	-285.7	-48
30	2536168	J9	229.0	1160.0	550.3	1939.25	1713.0	226.2	13
31	2527004	J10	156.5	247.0	179.8	583.27	581.8	1.5	0
32	3424081	C3	70.5	213.0	123.7	407.22	518.5	-111.3	-21
33	3533102	C4	13.0	1638.0	350.0	2001.00	1193.4	807.6	68
34	4414036	C8	374.0	238.0	155.2	767.24	641.9	125.3	20
35	3930012	C9	198.0	1255.0	350.0	1803.01	1203.5	599.6	50
36	4726001	D1	577.0	2686.0	417.9	3680.91	1638.7	2042.3	125
37	4819027	D2	176.0	591.0	138.6	905.59	606.7	298.9	49
38	5921009	D6	837.0	1610.5	175.0	2622.45	1183.5	1439.0	122
39	4234109	T1	413.0	1608.0	315.2	2336.20	1413.7	922.5	65
40	4734079	T2	639.0	1106.0	198.5	1943.47	1261.3	682.2	54
41	5331048	T5	852.0	558.0	163.8	1573.84	1381.8	192.0	14
	MEAN		317.4	522.8	177.0	1017.2	734.9	282.3	36.9

Jadual 11 : Hujan 3 Bulan Disember, Januari LT dan Februari LT 2015 : Senario 2 (Analisis 3)

No	Station ID	Indeks Stesen	Dis. 2014	Jan. LT 2015	Feb. LT 2015	Kumulatif Hujan Sebenar 3 Bulan	Kumulatif Hujan 'Long Term' 3 bulan	Perbezaan Hujan (mm)	% Dev
1	6501005	R1	444.0	44.3	50.3	538.61	174.5	364.1	209
2	6206035	K1	317.5	33.3	56.9	407.70	166.0	241.7	146
3	6103047	K3	252.0	34.8	0.7	287.52	90.1	197.4	219
4	6207032	K4	443.0	113.8	4.4	561.20	244.2	317.0	130
5	6108062	K5	475.2	48.7	109.7	633.57	281.0	352.5	125
6	5505033	P1	210.0	77.8	102.7	390.48	273.4	117.1	43
7	5304045	P2	232.5	115.5	110.5	458.51	330.7	127.8	39
8	5302003	P3	285.0	67.4	89.8	442.22	241.9	200.3	83
9	4109095	A4	210.6	304.8	177.6	693.00	744.5	-51.5	-7
10	4011139	A6	288.0	289.0	286.4	863.45	801.4	62.1	8
11	4011144	A8	498.0	194.4	351.6	1044.00	724.5	319.5	44
12	4511111	A12	311.5	152.6	143.4	607.58	434.0	173.6	40
13	5006021	A14	534.5	214.8	216.2	965.50	624.9	340.7	55
14	5003028	A15	195.5	90.7	115.9	402.11	295.4	106.7	36
15	5210069	A16	357.0	64.2	86.5	507.73	242.7	265.0	109
16	3411017	B3	164.0	184.0	118.4	466.36	440.3	26.1	6
17	2917001	B4	392.0	148.4	206.4	746.85	496.6	250.3	50
18	2818110	B5	216.5	87.7	148.5	452.69	366.4	86.3	24
19	3516022	B6	328.0	126.2	160.3	614.50	425.4	189.1	44
20	3117070	B7	189.0	155.5	212.2	556.77	498.9	57.9	12
21	3115180	B8	222.0	200.6	214.2	636.74	582.1	54.6	9
22	2719001	N1	222.5	124.8	148.2	495.48	386.6	108.8	28
23	3023098	N3	391.0	160.7	130.1	681.78	488.1	193.7	40
24	2321006	M1	132.0	86.5	96.7	315.16	271.0	44.2	16
25	2526001	J1	241.0	156.7	113.7	511.45	427.4	84.0	20
26	2033001	J2	277.5	221.8	121.0	620.32	541.7	78.6	15
27	1437116	J5	403.5	239.6	166.0	809.17	619.9	189.3	31
28	1829001	J7	259.0	182.7	197.5	639.18	544.2	95.0	17
29	2528002	J8	32.1	217.0	115.4	364.43	486.4	-122.0	-25
30	2536168	J9	1160.0	550.3	258.2	1968.43	1480.7	487.7	33
31	2527004	J10	247.0	179.8	142.1	568.84	485.4	83.4	17
32	3424081	C3	213.0	123.7	123.2	459.91	414.4	45.5	11
33	3533102	C4	1638.0	350.0	135.1	2123.12	974.8	1148.3	118
34	4414036	C8	238.0	155.2	142.3	535.50	466.2	69.3	15
35	3930012	C9	1255.0	350.0	137.2	1742.18	909.5	832.7	92
36	4726001	D1	2686.0	417.9	223.0	3326.92	1258.3	2068.6	164
37	4819027	D2	591.0	138.6	94.8	824.41	424.0	400.4	94
38	5921009	D6	1610.5	175.0	97.0	1882.41	763.5	1119.0	147
39	4234109	T1	1608.0	315.2	126.2	2049.39	1010.7	1038.6	103
40	4734079	T2	1106.0	198.5	84.5	1388.93	788.9	600.0	76
41	5331048	T5	558.0	163.8	109.1	830.98	788.6	42.4	5
	MEAN		522.8	177.0	139.6	839.4	536.8	302.6	59.5

Jadual 12 : Hujan 3 Bulan Oktober, November dan Disember 2014 : Senario 3 (Analisis 1)

No	Station ID	Indeks Stesen	Okt. 2014	Nov. 2014	Dis. 2014	Kumulatif Hujan Sebenar 3 Bulan	Kumulatif Hujan 'Long Term' 3 bulan	Perbezaan Hujan (mm)	% Dev
1	6501005	R1	421.0	248.5	444.0	1113.50	595.6	517.9	87
2	6206035	K1	302.0	358.0	317.5	977.50	527.3	450.2	85
3	6103047	K3	288.0	256.0	252.0	796.00	585.6	210.4	36
4	6207032	K4	332.0	281.0	443.0	1056.00	543.9	512.1	94
5	6108062	K5	481.0	254.5	475.2	1210.70	833.0	377.7	45
6	5505033	P1	285.0	240.0	210.0	735.00	730.6	4.4	1
7	5304045	P2	359.5	307.5	232.5	899.50	751.7	147.8	20
8	5302003	P3	386.5	73.5	285.0	745.00	712.9	32.1	5
9	4109095	A4	313.5	339.0	210.6	863.10	1511.0	-647.9	-43
10	4011139	A6	447.5	553.5	288.0	1289.00	997.7	291.3	29
11	4011144	A8	574.0	459.0	498.0	1531.00	1101.0	430.0	39
12	4511111	A12	301.0	339.5	311.5	952.00	697.8	254.2	36
13	5006021	A14	441.0	439.0	534.5	1414.50	998.6	415.9	42
14	5003028	A15	401.0	172.0	195.5	768.50	663.6	104.9	16
15	5210069	A16	338.5	148.0	357.0	843.50	573.7	269.8	47
16	3411017	B3	208.0	333.5	164.0	705.50	612.4	93.1	15
17	2917001	B4	310.0	324.5	392.0	1026.50	735.8	290.7	40
18	2818110	B5	260.5	245.0	216.5	722.00	637.5	84.5	13
19	3516022	B6	497.5	235.0	328.0	1060.50	792.2	268.3	34
20	3117070	B7	494.5	311.0	189.0	994.50	740.4	254.1	34
21	3115180	B8	534.5	259.5	222.0	1016.00	786.5	229.5	29
22	2719001	N1	434.0	430.0	222.5	1086.50	683.3	403.2	59
23	3023098	N3	269.5	111.0	391.0	771.50	738.7	32.8	4
24	2321006	M1	256.0	355.0	132.0	743.00	505.4	237.6	47
25	2526001	J1	263.0	204.0	241.0	708.00	587.9	120.1	20
26	2033001	J2	120.5	135.5	277.5	533.50	699.6	-166.1	-24
27	1437116	J5	194.0	518.0	403.5	1115.50	735.1	380.4	52
28	1829001	J7	161.0	492.5	259.0	912.50	658.5	254.0	39
29	2528002	J8	25.0	55.0	32.1	112.10	540.5	-428.4	-79
30	2536168	J9	134.0	229.0	1160.0	1523.00	1504.7	18.3	1
31	2527004	J10	232.0	156.5	247.0	635.50	600.5	35.0	6
32	3424081	C3	241.0	70.5	213.0	524.50	583.4	-58.9	-10
33	3533102	C4	248.5	13.0	1638.0	1899.50	1107.2	792.3	72
34	4414036	C8	225.5	374.0	238.0	837.50	790.9	46.6	6
35	3930012	C9	228.0	198.0	1255.0	1681.00	1180.2	500.8	42
36	4726001	D1	364.0	577.0	2686.0	3627.00	1666.1	1960.9	118
37	4819027	D2	283.0	176.0	591.0	1050.00	783.6	266.4	34
38	5921009	D6	418.0	837.0	1610.5	2865.50	1322.5	1543.0	117
39	4234109	T1	21.0	413.0	1608.0	2042.00	1374.6	667.4	49
40	4734079	T2	44.0	639.0	1106.0	1789.00	1327.9	461.1	35
41	5331048	T5	92.0	852.0	558.0	1502.00	1488.1	13.9	1
	MEAN		298.3	317.4	522.8	1138.5	853.8	284.7	31.5

Jadual 13 : Hujan 3 Bulan November, Disember dan Januari LT 2015 : Senario 3 (Analisis 2)

No	Station ID	Indeks Stesen	Nov. 2014	Dis. 2014	Jan. LT 2015	Kumulatif Hujan Sebenar 3 Bulan	Kumulatif Hujan 'Long Term' 3 bulan	Perbezaan Hujan (mm)	% Dev
1	6501005	R1	248.5	444.0	29.5	722.04	341.3	380.7	112
2	6206035	K1	358.0	317.5	22.2	697.67	301.4	396.2	131
3	6103047	K3	256.0	252.0	23.2	531.20	281.5	249.7	89
4	6207032	K4	281.0	443.0	75.8	799.84	462.7	337.1	73
5	6108062	K5	254.5	475.2	32.4	762.14	456.3	305.8	67
6	5505033	P1	240.0	210.0	51.9	501.86	450.1	51.8	12
7	5304045	P2	307.5	232.5	77.0	617.00	501.4	115.6	23
8	5302003	P3	73.5	285.0	44.9	403.43	415.6	-12.2	-3
9	4109095	A4	339.0	210.6	203.2	752.80	1250.0	-497.2	-40
10	4011139	A6	553.5	288.0	192.7	1034.18	910.7	123.5	14
11	4011144	A8	459.0	498.0	129.6	1086.60	919.0	167.6	18
12	4511111	A12	339.5	311.5	101.8	752.76	579.4	173.3	30
13	5006021	A14	439.0	534.5	143.2	1116.71	794.4	322.3	41
14	5003028	A15	172.0	195.5	60.5	427.98	401.0	27.0	7
15	5210069	A16	148.0	357.0	42.8	547.83	391.8	156.0	40
16	3411017	B3	333.5	164.0	122.6	620.13	546.8	73.3	13
17	2917001	B4	324.5	392.0	99.0	815.46	621.8	193.7	31
18	2818110	B5	245.0	216.5	58.5	519.96	505.4	14.6	3
19	3516022	B6	235.0	328.0	84.1	647.14	617.3	29.8	5
20	3117070	B7	311.0	189.0	103.7	603.69	607.1	-3.4	-1
21	3115180	B8	259.5	222.0	133.7	615.21	691.1	-75.9	-11
22	2719001	N1	430.0	222.5	83.2	735.71	542.7	193.0	36
23	3023098	N3	111.0	391.0	107.1	609.14	642.2	-33.0	-5
24	2321006	M1	355.0	132.0	57.6	544.64	415.4	129.2	31
25	2526001	J1	204.0	241.0	104.5	549.50	540.2	9.3	2
26	2033001	J2	135.5	277.5	147.9	560.87	676.4	-115.5	-17
27	1437116	J5	518.0	403.5	159.8	1081.25	725.2	356.0	49
28	1829001	J7	492.5	259.0	121.8	873.27	614.7	258.6	42
29	2528002	J8	55.0	32.1	144.6	231.75	589.8	-358.0	-61
30	2536168	J9	229.0	1160.0	366.8	1755.84	1713.0	42.8	2
31	2527004	J10	156.5	247.0	119.8	523.35	581.8	-58.5	-10
32	3424081	C3	70.5	213.0	82.5	365.98	518.5	-152.5	-29
33	3533102	C4	13.0	1638.0	233.3	1884.33	1193.4	690.9	58
34	4414036	C8	374.0	238.0	103.5	715.49	641.9	73.6	11
35	3930012	C9	198.0	1255.0	233.3	1686.34	1203.5	482.9	40
36	4726001	D1	577.0	2686.0	278.6	3541.61	1638.7	1902.9	116
37	4819027	D2	176.0	591.0	92.4	859.40	606.7	252.7	42
38	5921009	D6	837.0	1610.5	116.6	2564.14	1183.5	1380.7	117
39	4234109	T1	413.0	1608.0	210.1	2231.13	1413.7	817.4	58
40	4734079	T2	639.0	1106.0	132.3	1877.31	1261.3	616.0	49
41	5331048	T5	852.0	558.0	109.2	1519.23	1381.8	137.4	10
	MEAN		317.4	522.8	118.0	958.2	734.9	223.3	29.1

Jadual 14 : Hujan 3 Bulan Disember, Januari LT dan Februari LT 2015 : Senario 3 (Analisis 3)

No	Station ID	Indeks Stesen	Dis. 2014	Jan. LT 2014	Feb. LT 2015	Kumulatif Hujan Sebenar 3 Bulan	Kumulatif Hujan 'Long Term' 3 Bulan	Perbezaan Hujan (mm)	% Dev
1	6501005	R1	444.0	29.5	33.5	507.07	174.5	332.6	191
2	6206035	K1	317.5	22.2	38.0	377.63	166.0	211.7	128
3	6103047	K3	252.0	23.2	0.5	275.68	90.1	185.6	206
4	6207032	K4	443.0	75.8	3.0	521.80	244.2	277.6	114
5	6108062	K5	475.2	32.4	73.1	580.78	281.0	299.7	107
6	5505033	P1	210.0	51.9	68.5	330.32	273.4	56.9	21
7	5304045	P2	232.5	77.0	73.7	383.18	330.7	52.5	16
8	5302003	P3	285.0	44.9	59.9	389.82	241.9	147.9	61
9	4109095	A4	210.6	203.2	118.4	532.20	744.5	-212.3	-29
10	4011139	A6	288.0	192.7	191.0	671.64	801.4	-129.8	-16
11	4011144	A8	498.0	129.6	234.4	862.00	724.5	137.5	19
12	4511111	A12	311.5	101.8	95.6	508.88	434.0	74.9	17
13	5006021	A14	534.5	143.2	144.1	821.84	624.9	197.0	32
14	5003028	A15	195.5	60.5	77.3	333.24	295.4	37.8	13
15	5210069	A16	357.0	42.8	57.7	457.49	242.7	214.8	88
16	3411017	B3	164.0	122.6	78.9	365.57	440.3	-74.7	-17
17	2917001	B4	392.0	99.0	137.6	628.57	496.6	132.0	27
18	2818110	B5	216.5	58.5	99.0	373.96	366.4	7.5	2
19	3516022	B6	328.0	84.1	106.9	519.00	425.4	93.6	22
20	3117070	B7	189.0	103.7	141.5	434.18	498.9	-64.7	-13
21	3115180	B8	222.0	133.7	142.8	498.49	582.1	-83.7	-14
22	2719001	N1	222.5	83.2	98.8	404.49	386.6	17.9	5
23	3023098	N3	391.0	107.1	86.7	584.85	488.1	96.8	20
24	2321006	M1	132.0	57.6	64.5	254.11	271.0	-16.9	-6
25	2526001	J1	241.0	104.5	75.8	421.30	427.4	-6.1	-1
26	2033001	J2	277.5	147.9	80.7	506.05	541.7	-35.7	-7
27	1437116	J5	403.5	159.8	110.7	673.94	619.9	54.1	9
28	1829001	J7	259.0	121.8	131.7	512.45	544.2	-31.7	-6
29	2528002	J8	32.1	144.6	76.9	253.66	486.4	-232.7	-48
30	2536168	J9	1160.0	366.8	172.1	1698.96	1480.7	218.3	15
31	2527004	J10	247.0	119.8	94.7	461.56	485.4	-23.9	-5
32	3424081	C3	213.0	82.5	82.1	377.61	414.4	-36.8	-9
33	3533102	C4	1638.0	233.3	90.1	1961.41	974.8	986.6	101
34	4414036	C8	238.0	103.5	94.8	436.33	466.2	-29.9	-6
35	3930012	C9	1255.0	233.3	91.4	1579.79	909.5	670.3	74
36	4726001	D1	2686.0	278.6	148.7	3113.28	1258.3	1855.0	147
37	4819027	D2	591.0	92.4	63.2	746.60	424.0	322.6	76
38	5921009	D6	1610.5	116.6	64.6	1791.77	763.5	1028.3	135
39	4234109	T1	1608.0	210.1	84.1	1902.26	1010.7	891.5	88
40	4734079	T2	1106.0	132.3	56.3	1294.62	788.9	505.7	64
41	5331048	T5	558.0	109.2	72.8	739.99	788.6	-48.6	-6
	MEAN		522.8	118.0	93.1	733.9	536.8	197.1	39.3

Berdasarkan keputusan Analisis Hujan 1 Bulan dan Analisis Hujan 3 Bulan bagi bulan **Disember 2014** (keseluruhan senario), kawasan kebarangkalian kering bagi bulan Januari dan Februari 2015 adalah seperti Jadual 15, Jadual 16 dan Jadual 17.

Jadual 15 : Senarai Stesen Kebarangkalian Kering Berpandukan Analisis Hujan Bagi Bulan **Disember 2014** (Senario 1: Sekiranya Berlaku **Hujan Normal** bagi Bulan Januari dan Februari 2015)

BULAN	INDEKS STESEN	NAMA STESEN	DAERAH	NEGERI	KAWASAN KEBARANGKALIAN KERING
Jan. 2015	A4	Kg. Pulau Besar	Perak Tengah	Perak	Perak Tengah
	J8	Stn. Telemetri di Bandar Segamat	Segamat	Johor	Segamat
Feb. 2015	J8	Stn. Telemetri di Bandar Segamat	Segamat	Johor	Segamat

Jadual 16 : Senarai Stesen Kebarangkalian Kering Berpandukan Analisis Hujan Bagi Bulan **Disember 2014** (Senario 2 : Sekiranya Berlaku **Pertambahan 20% Kepada Purata Hujan Jangka Panjang** bagi Bulan Januari dan Februari 2015)

BULAN	INDEKS STESEN	NAMA STESEN	DAERAH	NEGERI	KAWASAN KEBARANGKALIAN KERING
Jan. 2015	J8	Stn. Telemetri di Bandar Segamat	Segamat	Johor	Segamat
Feb. 2015	Tiada				

Jadual 17 : Senarai Stesen Kebarangkalian Kering Berpandukan Analisis Hujan Bagi Bulan **Disember 2014** (Senario 3: Sekiranya Berlaku **Pengurangan 20% Kepada Purata Hujan Jangka Panjang** bagi bulan Januari dan Februari 2015)

BULAN	INDEKS STESEN	NAMA STESEN	DAERAH	NEGERI	KAWASAN KEBARANGKALIAN KERING
Jan. 2015	A4	Kg. Pulau Besar	Perak Tengah	Perak	Perak Tengah
	J8	Stn. Telemetri di Bandar Segamat	Segamat	Johor	Segamat
Feb. 2015	J8	Stn. Telemetri di Bandar Segamat	Segamat	Johor	Segamat

3. Analisis Luahan Sungai

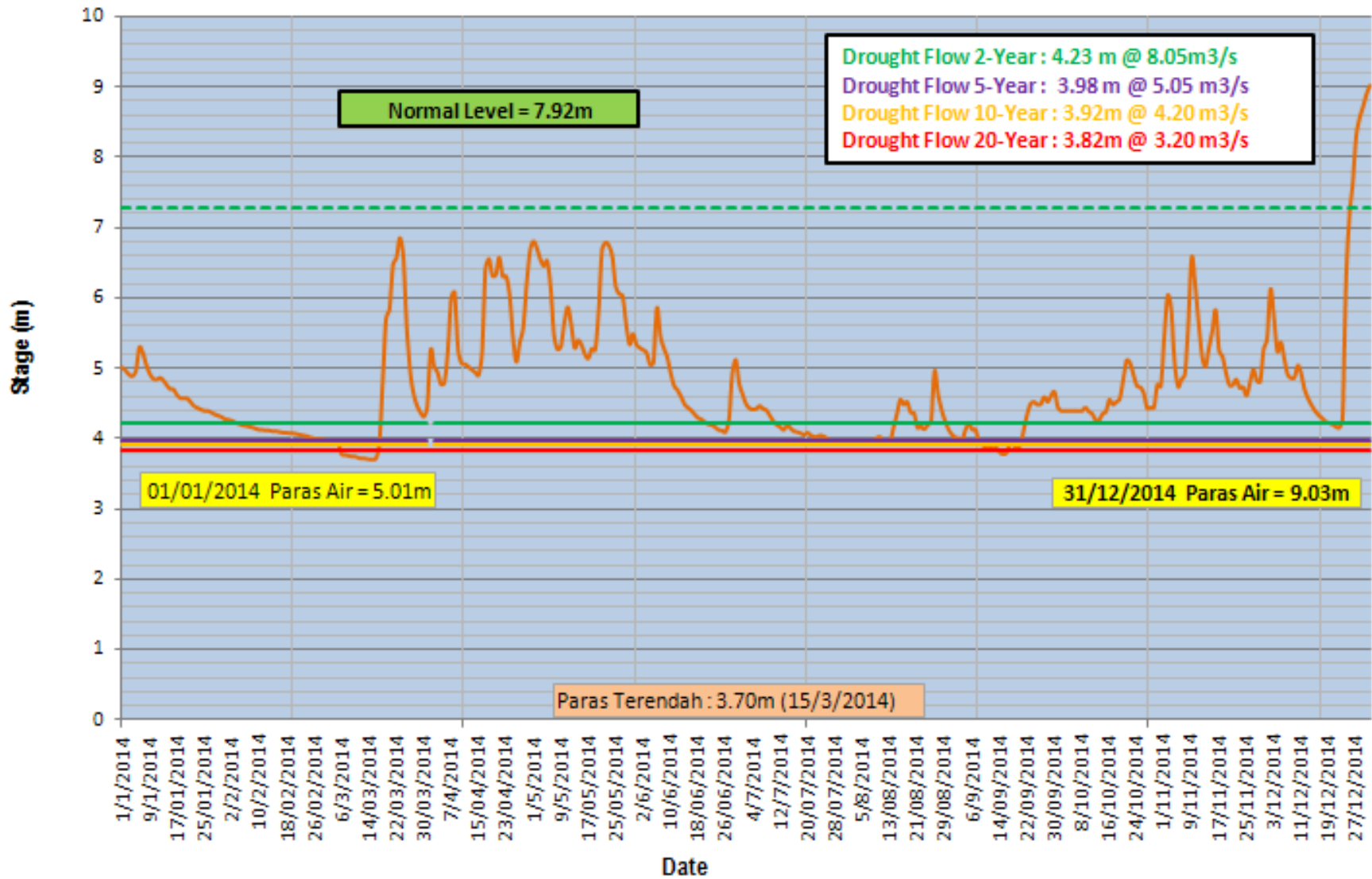
Rajah 5 di bawah menunjukkan bacaan purata luahan sungai yang dipantau bagi bulan Disember 2014.

Bil	ID STESEN	NAMA STESEN	NEGERI	PARAS NORMAL SUNGAI (m)	PURATA PARAS SUNGAI BULAN NOVEMBER (m)	PURATA KADARALIR SUNGAI BULAN NOVEMBER (m ³ /s)	PURATA PARAS SUNGAI BULAN DISEMBER (m)	PURATA KADARALIR SUNGAI BULAN DISEMBER (m ³ /s)	KADARALIR KEMARAU TEMPOH ULANGAN UNTUK 7 HARI KADARALIR RENDAH (m ³ /s)			
									2-Tahun	5-Tahun	10-Tahun	20-Tahun
01	2527411	SG.MUAR DI BULOH KASAP	JHR	7.92	5.21	22.63	5.62	30.57	8.05	5.05	4.2	3.2
02	2130422	SG .BEKOK DI BT.77 JLN Y.P	JHR	5.94	3.30	2.36	4.00	9.32	1.88	0.73	0.35	0.14
03	1737451	SG. JOHOR AT RANTAU PANJANG	JHR	4.00	3.78	43.13	3.74	42.10	8.14	4.79	3.15	1.9
04	5606410	SG. MUDA AT JAMBATAN SYED OMAR	KDH	8.00	7.69	135.93	7.93	157.77	17.6	10.96	9.33	8.6
05	5320443	SG.GALAS DI DABONG	KEL	28.00	28.17	549.36	31.14	1160.30	195.13	101.74	61.48	33.74
06	5721442	SG.KELANTAN DI KUSIAL	KEL	10.00	8.97	251.57	13.32	2064.38	155.4	98.9	70.5	48.5
07	2519421	SG. LINGGI AT SUA BETONG	N. S	5.00	4.49	3.09	4.02	1.49	3.47	1.73	1.07	0.65
08	3519426	SG.BENTONG DI KUALA MARONG	PHG	86.00	85.77	10.83	85.52	7.64	2.77	1.64	1.16	0.83
09	3930401	SG.KUANTAN DI BUKIT KENAU	PHG	17.00	16.81	18.68	17.65	122.83	8.28	1.5	0.91	0.64
10	4023412	SG.PAHANG DI SUNGAI YAP	PHG	44.00	44.83	626.06	48.94	2060.65	104.52	51.78	32.16	20.05
11	3224433	SG.TRIANG DI JAM.KERETAPI	PHG	31.00	31.88	30.83	32.02	34.22	18.11	7.31	3.33	0.9
12	3424411	SG.PAHANG DI TEMERLOH (LUBUK PASU)	PHG	26.00	24.76	390.78	28.21	2480.20	165.43	110.86	90.75	78.44

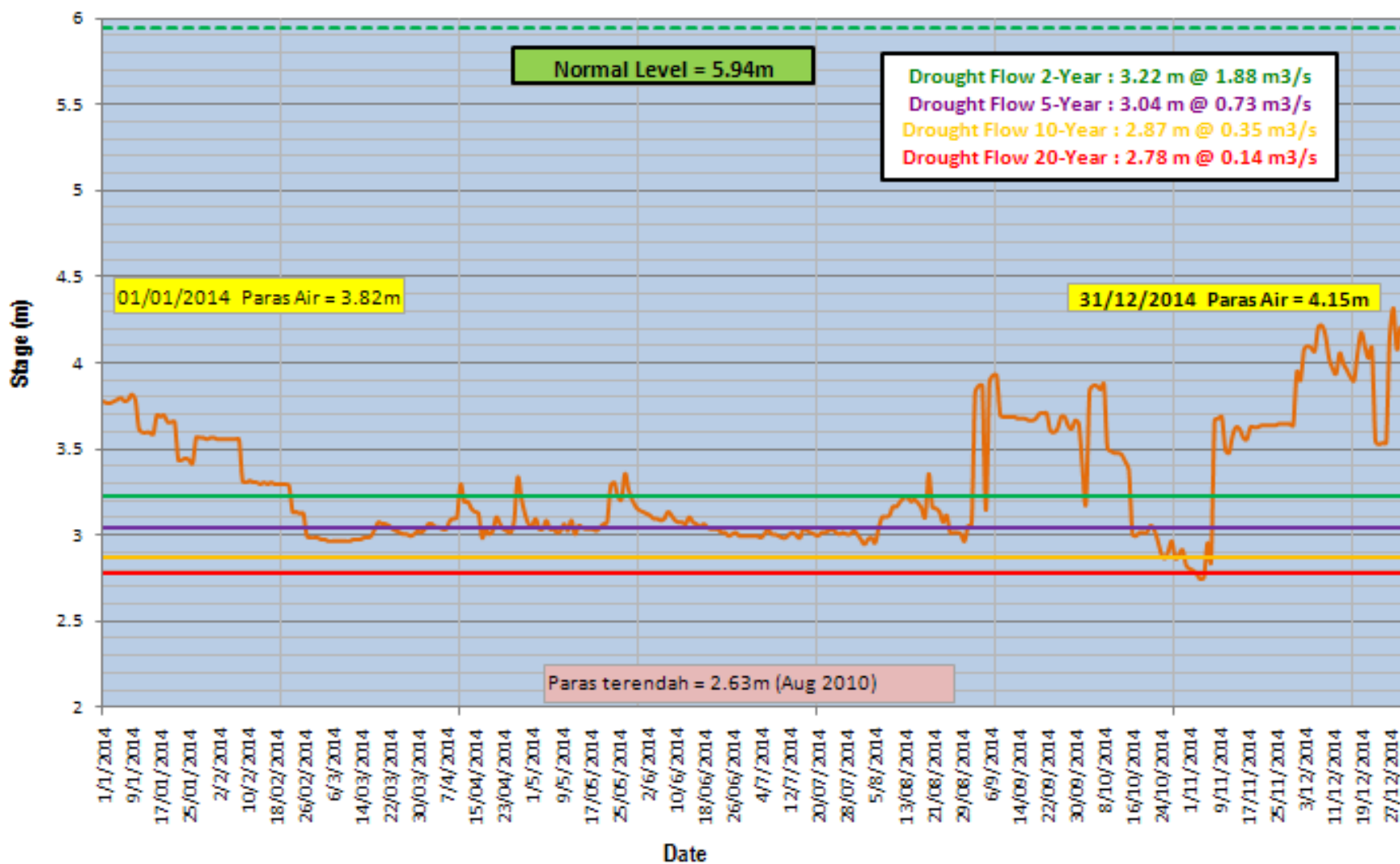
Bil	ID STESEN	NAMA STESEN	NEGERI	PARAS NORMAL SUNGAI (m)	PURATA PARAS SUNGAI BULAN NOVEMBER (m)	PURATA KADARALIR SUNGAI BULAN NOVEMBER (m3/s)	PURATA PARAS SUNGAI BULAN DISEMBER (m)	PURATA KADARALIR SUNGAI BULAN DISEMBER (m3/s)	KADARALIR KEMARAU TEMPOH ULANGAN UNTUK 7 HARI KADARALIR RENDAH (m3/s)			
									2-Tahun	5-Tahun	10-Tahun	20-Tahun
13	5405421	SG. KULIM DI ARA KUDA	P.P	7.00	6.21	10.39	6.10	7.23	1.74	1.22	1.07	0.99
14	5505412	SG.MUDA DI LADANG VICTORIA	P. P	3.50	3.89	154.21	4.06	167.84	15.75	9.83	8.2	7.39
15	4911445	SG.PLUS DI KG.LINTANG	PRK	52.00	53.04	46.05	53.56	74.68	13.3	9.29	7.41	6.03
16	4809443	SG.PERAK DI ISKANDAR BRIDGE	PRK	32.00	32.27	196.70	33.50	395.00	122.65	68.94	45.49	29.16
17	5206432	SG. KERIAN DI SELAMA	PRK	10.00	9.57	32.41	9.85	38.28	10.13	6.09	4.21	2.84
18	2816441	SG.LANGAT DI DENGKIL	SEL	3.90	4.66	122.42	4.31	88.97	7.29	4.31	3.15	2.41
19	3813411	SG.BERNAM DI JAMBATAN SKC	SEL	16.60	17.46	86.49	17.54	91.68	15.79	12.17	10.88	10.12
20	3615412	SG.BERNAM DI TANJUNG MALIM	SEL	38.30	36.88	4.47	36.93	4.68	3.27	2.28	1.97	1.81
21	2917401	SG.LANGAT DI KAJANG	SEL	22.90	22.69	14.73	22.66	13.92	2.29	1.13	0.79	0.61
22	3414421	SG.SELANGOR DI RANTAU PANJANG	SEL	4.50	5.89	94.46	5.49	71.25	18.87	13.07	9.95	7.4
23	3118445	SG.LUI DI KG. SG. LUI	SEL	76.80	76.89	7.62	76.82	6.61	0.65	0.37	0.24	0.16
24	2918401	SG.SEMENYIH DI RINCHING	SEL	22.00	20.71	9.37	20.71	9.37	1.93	1.14	0.96	0.88
25	4832441	SG.DUNGUN DI JAM.JERANGAU	TER	7.00	5.53	21.17	9.19	591.09	26.84	12.81	6.12	1.14

Rajah 5 : Rekod Luahan Sungai Pada Disember 2014.

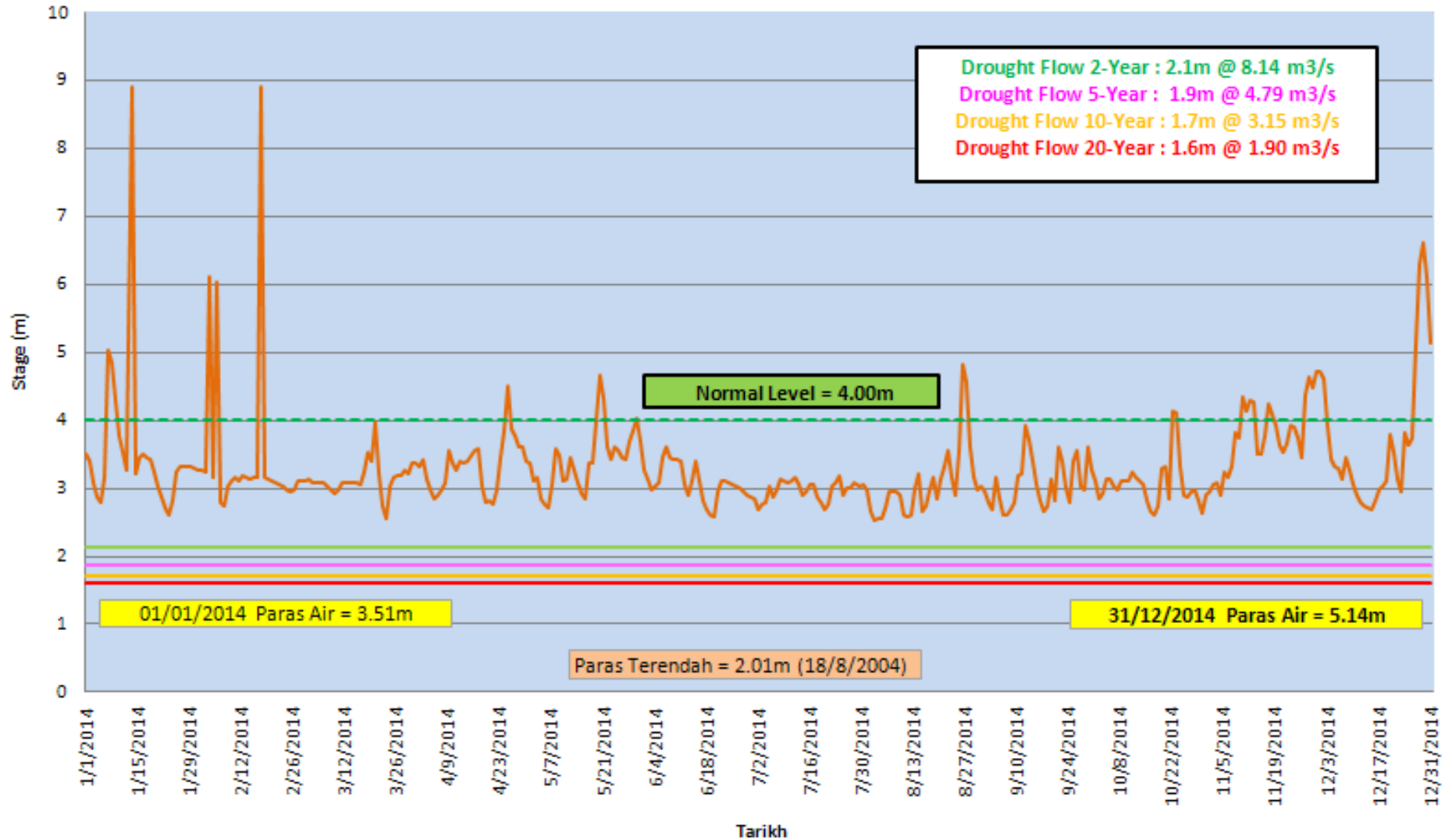
Aras Air Sg Muar di Buloh Kasap (Januari - Disember 2014)



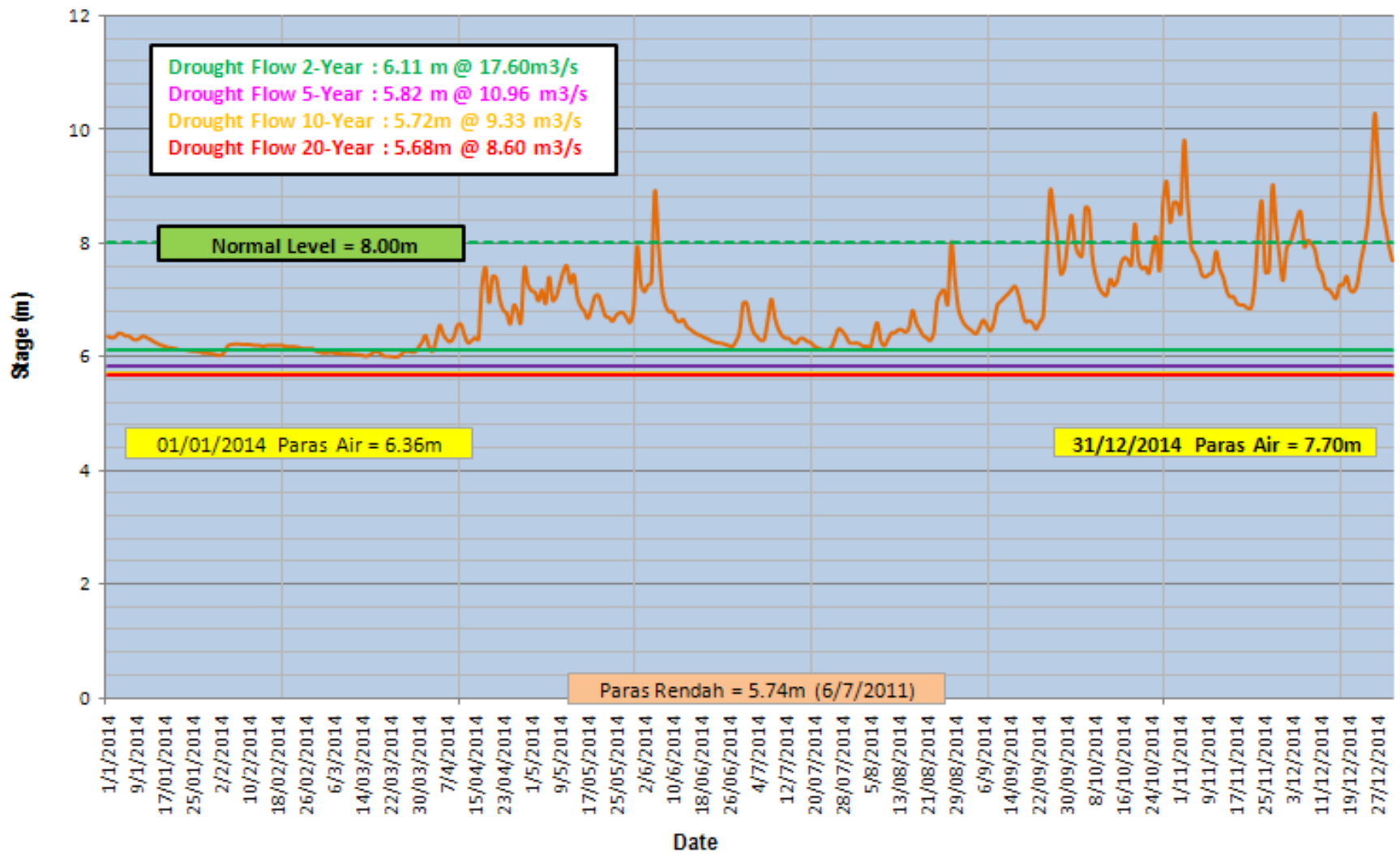
Aras Air Sg Bekok di Bt.77 Jln Y.P (Januari - Disember 2014)



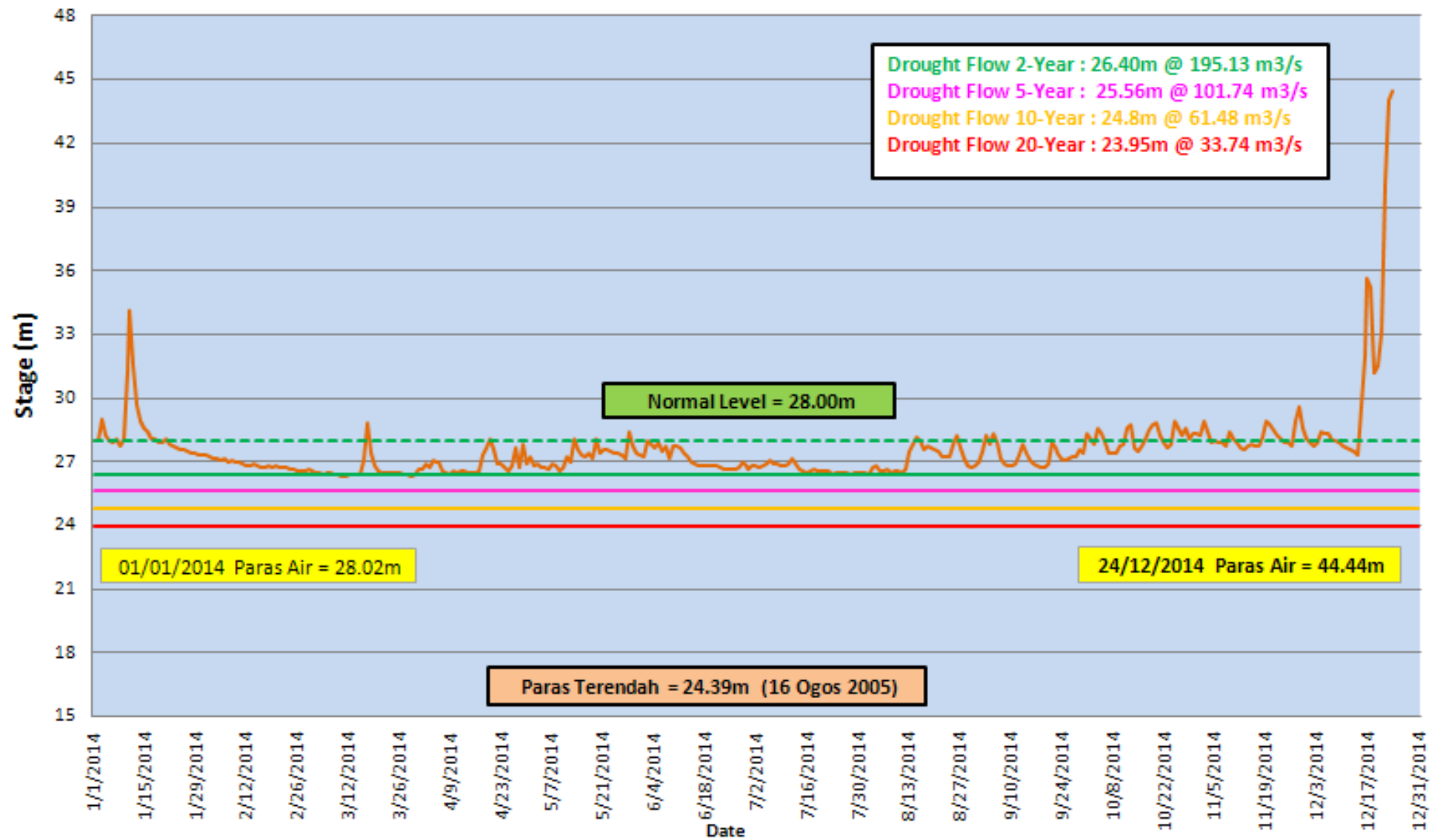
Paras Air Sg Johor di Rantau Panjang (Januari - Disember 2014)



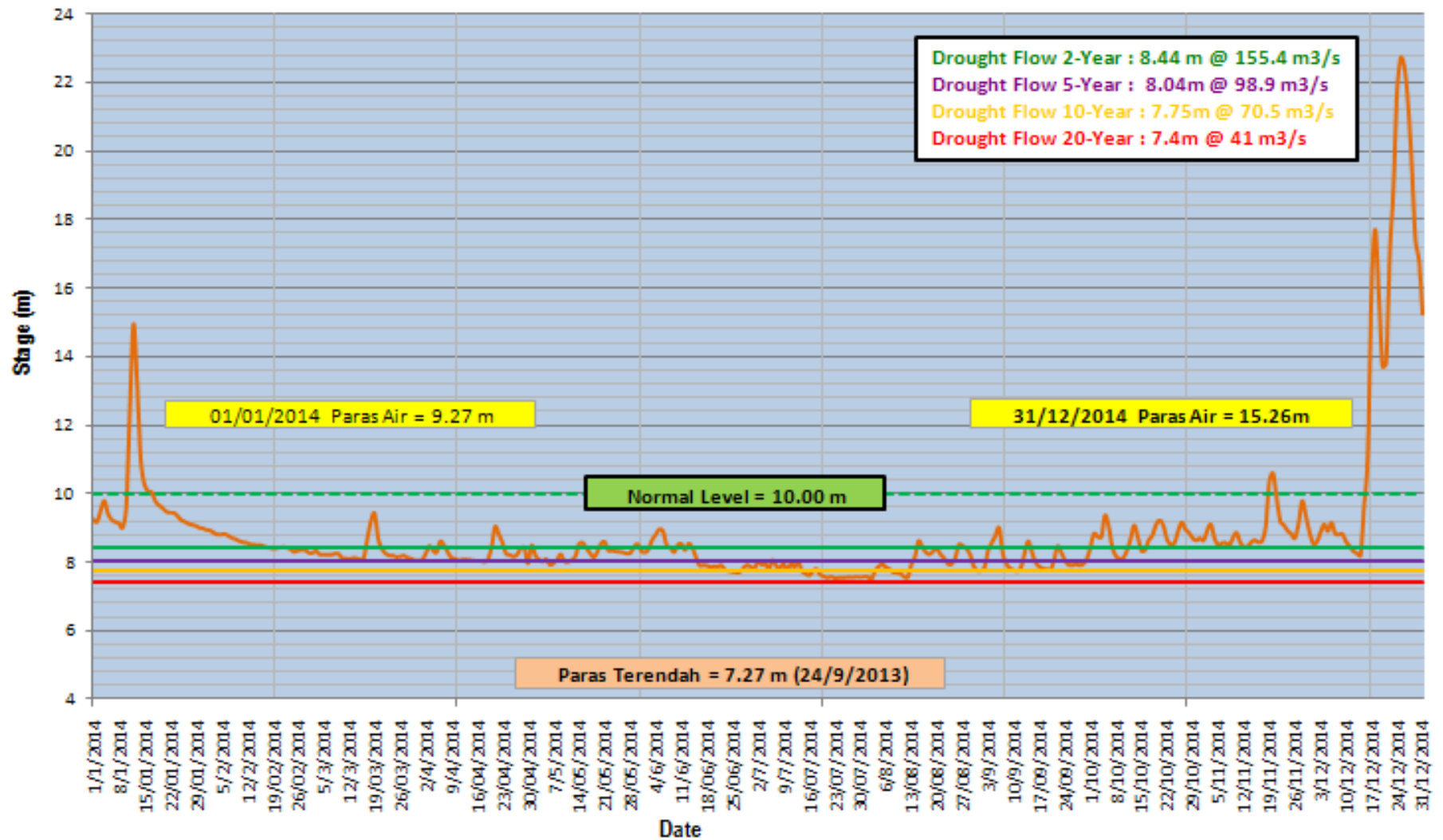
Aras Air Sg Muda di Jamb. Syed Omar - (Januari - Disember 2014)



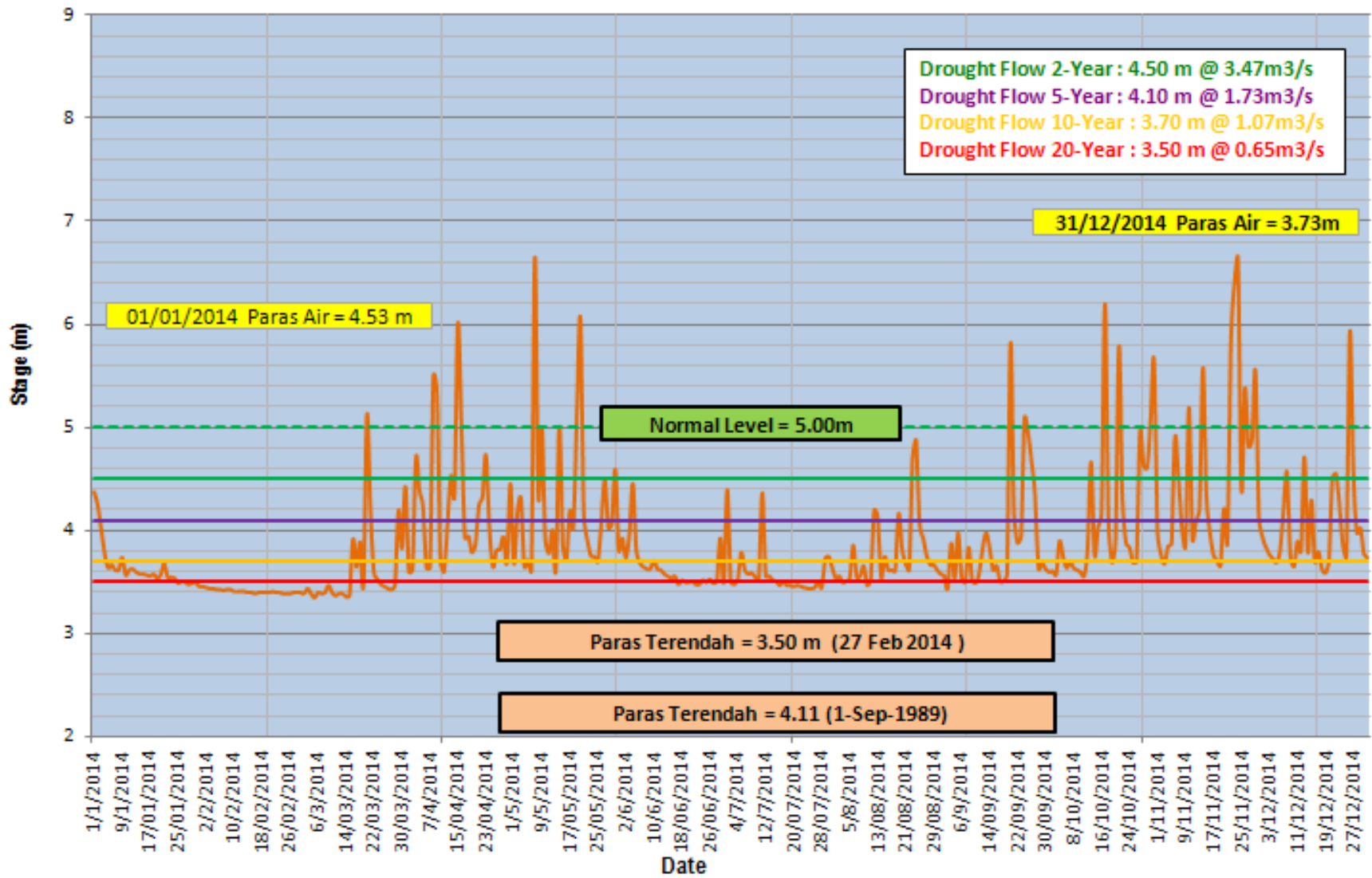
Aras Air Sg. Galas di Dabong (Januari - Disember 2014)



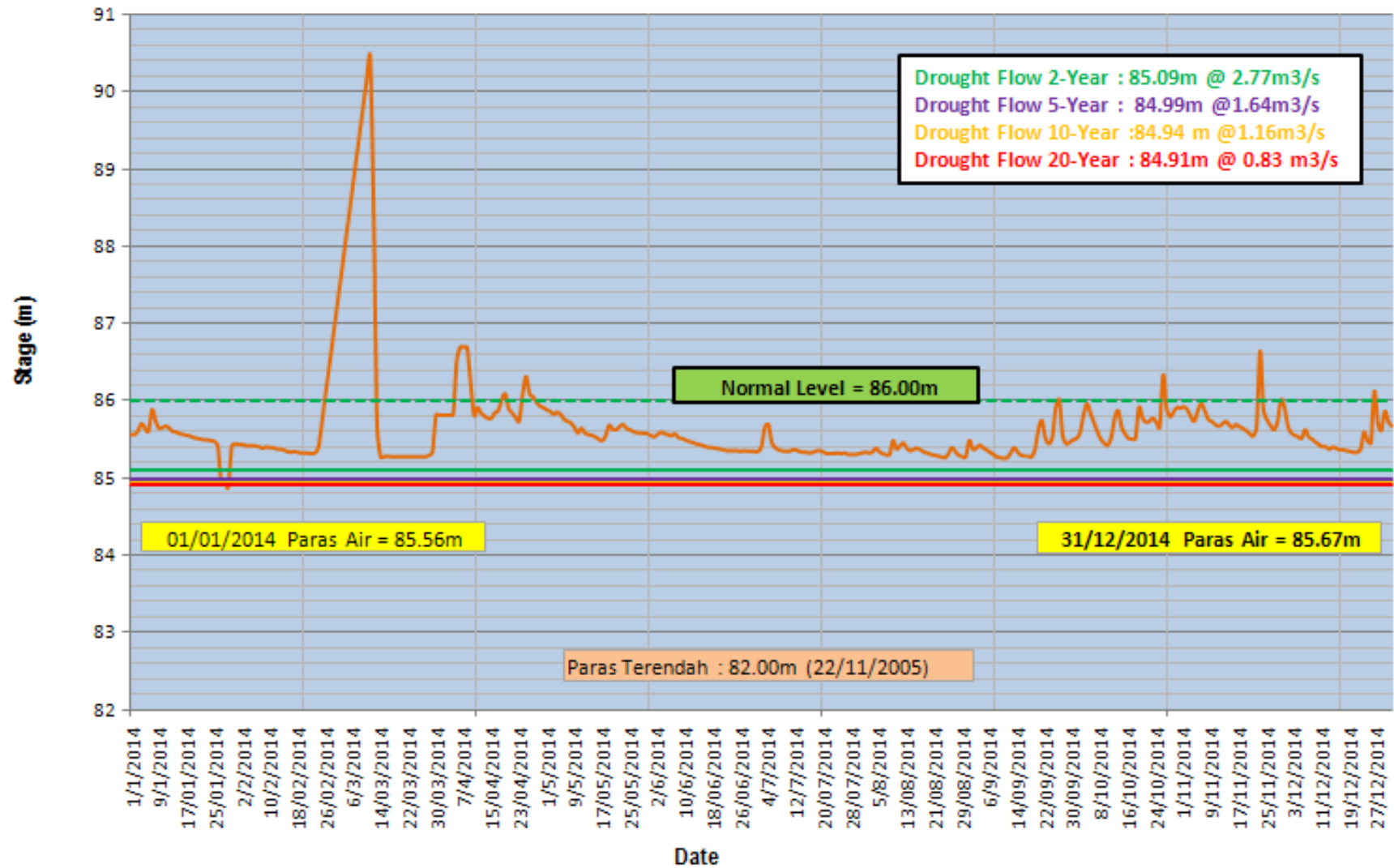
Aras Air Sg Kelantan di Kusial @ Jamb Guilemard (Januari- Disember 2014)



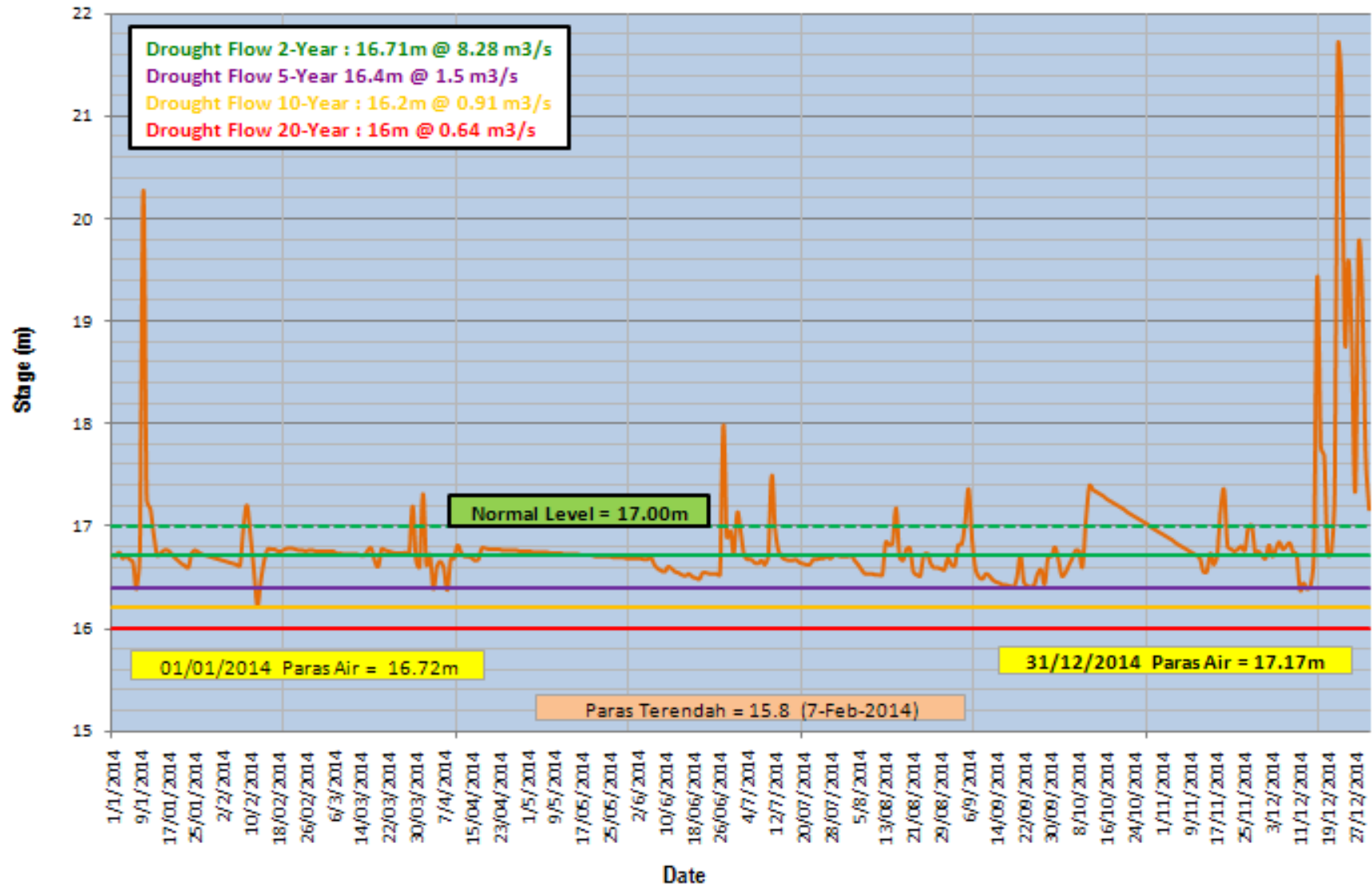
Paras Air Sg. Linggi di Sua Betong (Januari - Desember 2014)



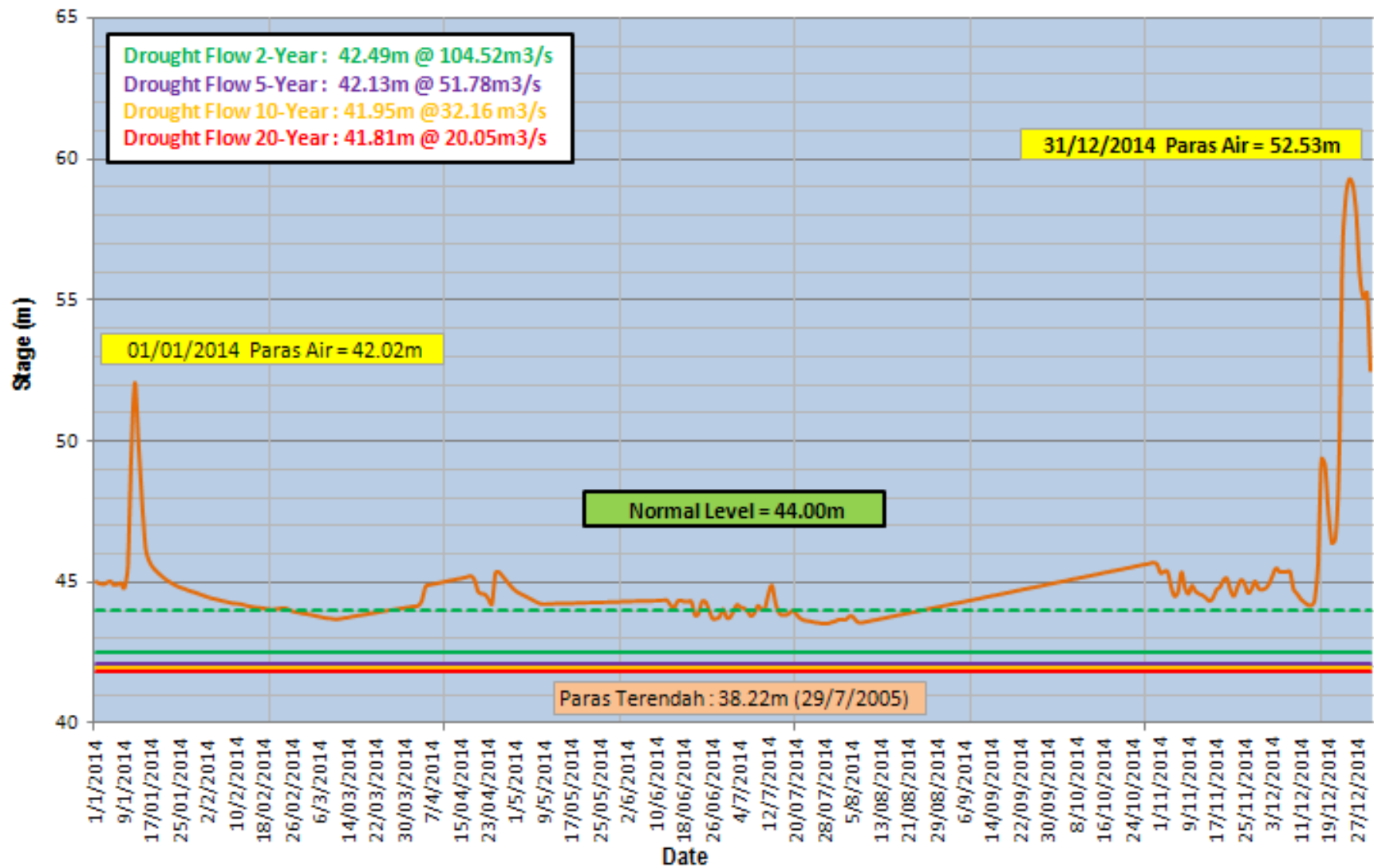
Aras Air Sg. Bentong di Kuala Marong - (Januari - Disember 2014)



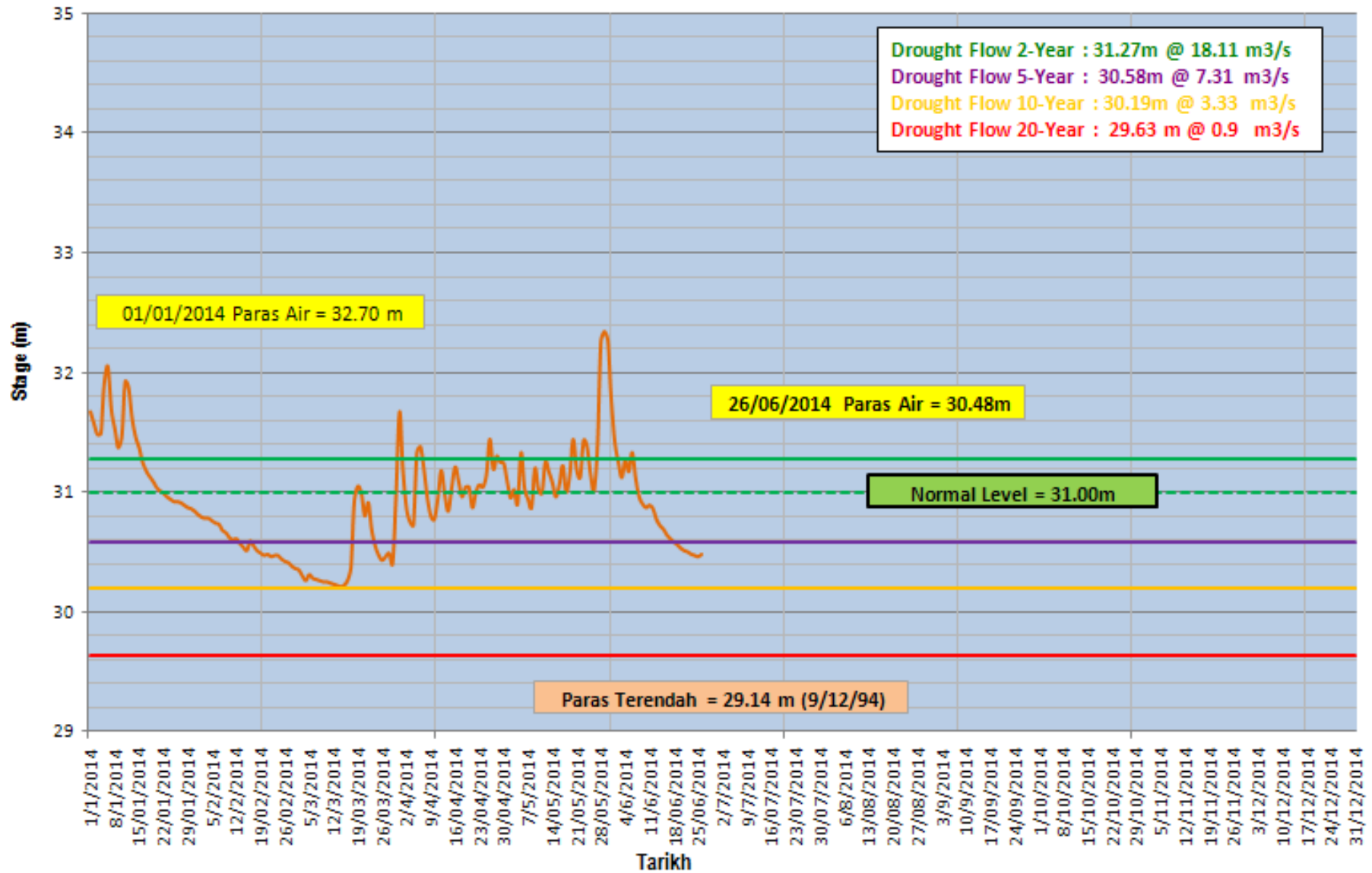
Aras Air Sg Kuantan di Bukit Kenau (Januari - Disember 2014)



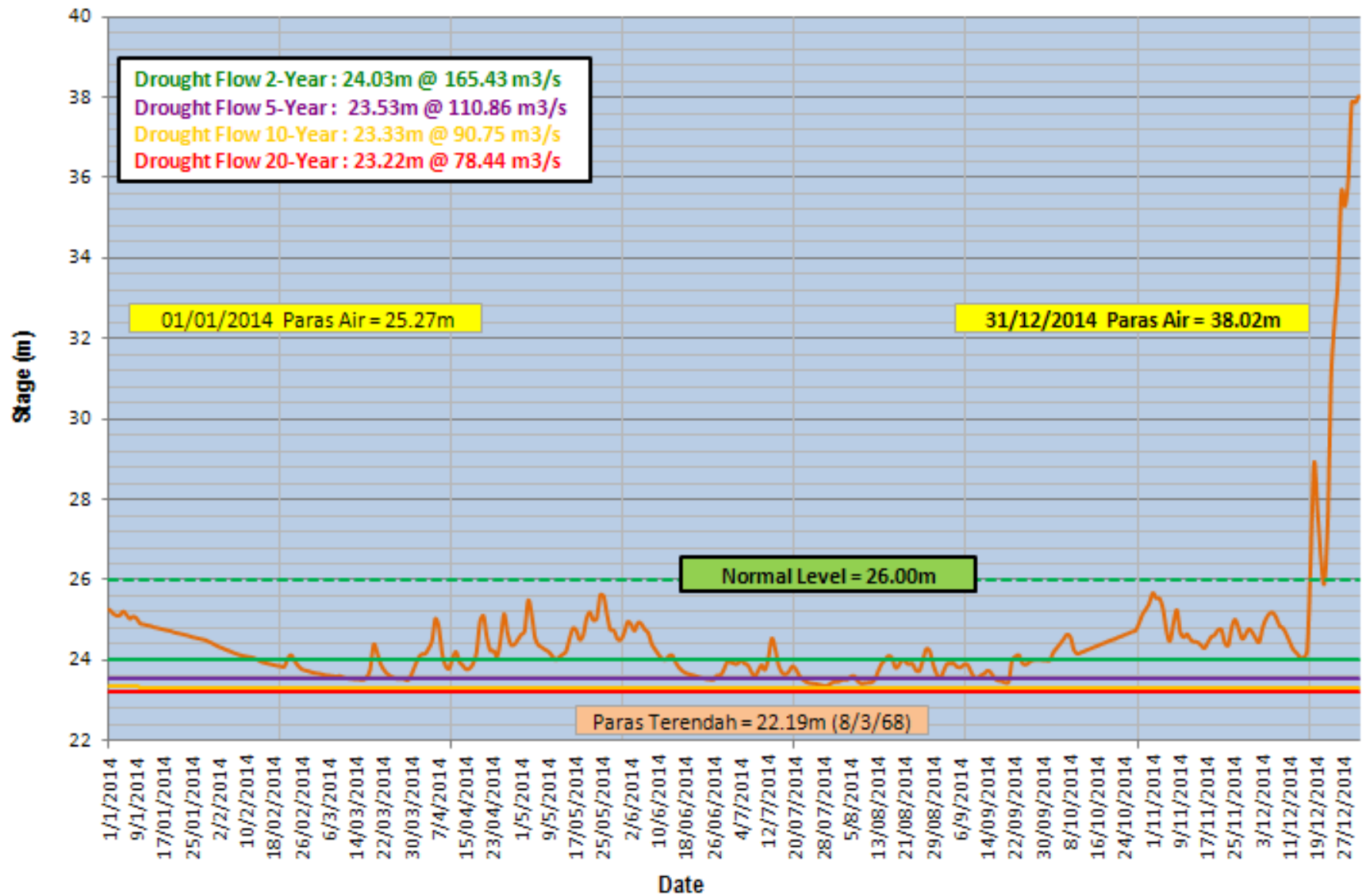
Aras Air Sg Pahang di Kg. Sg. Yap - (Januari - Disember 2014)



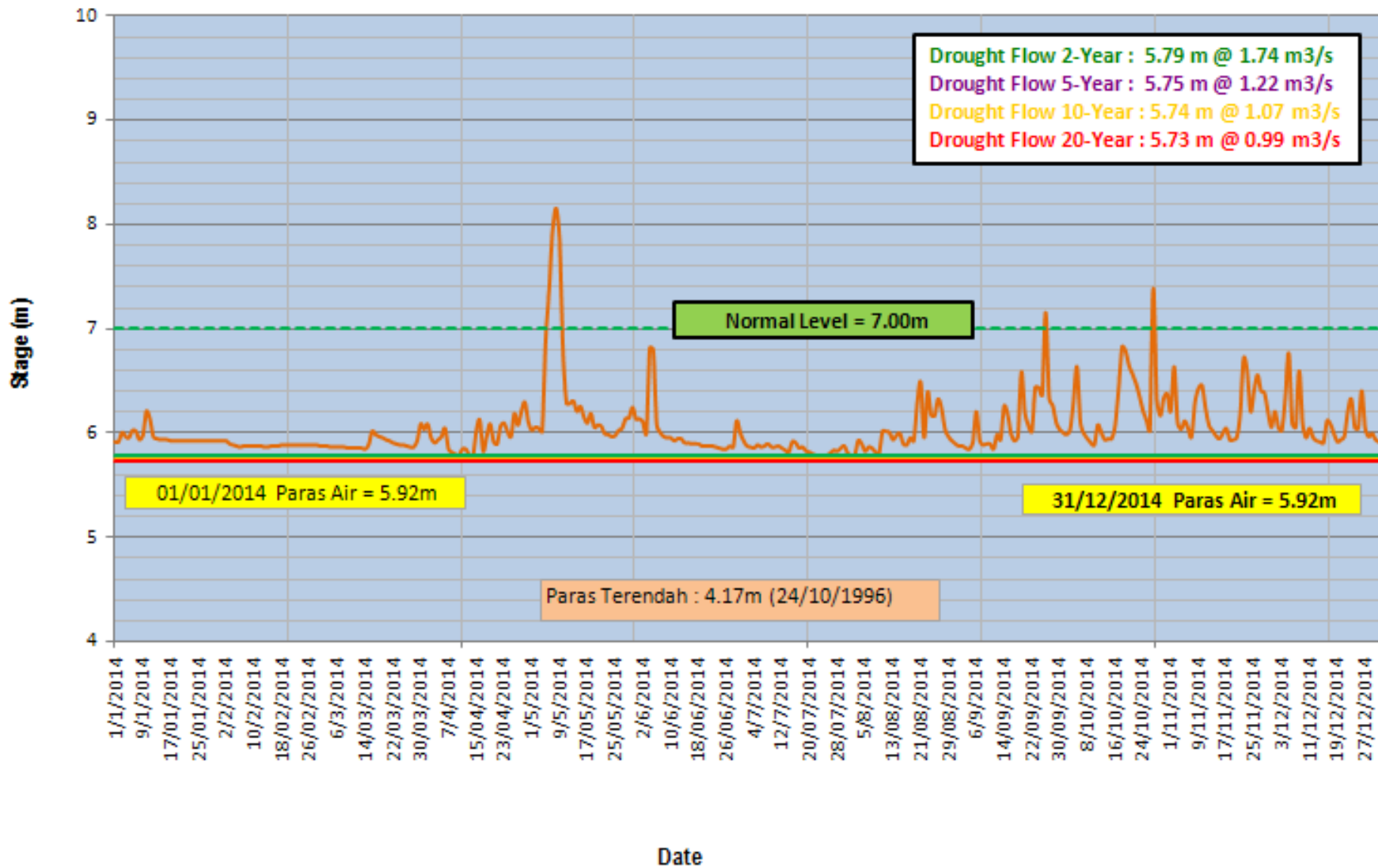
Paras Air Sg. Triang di Jam. Keretapi (Januari - Desember 2014)



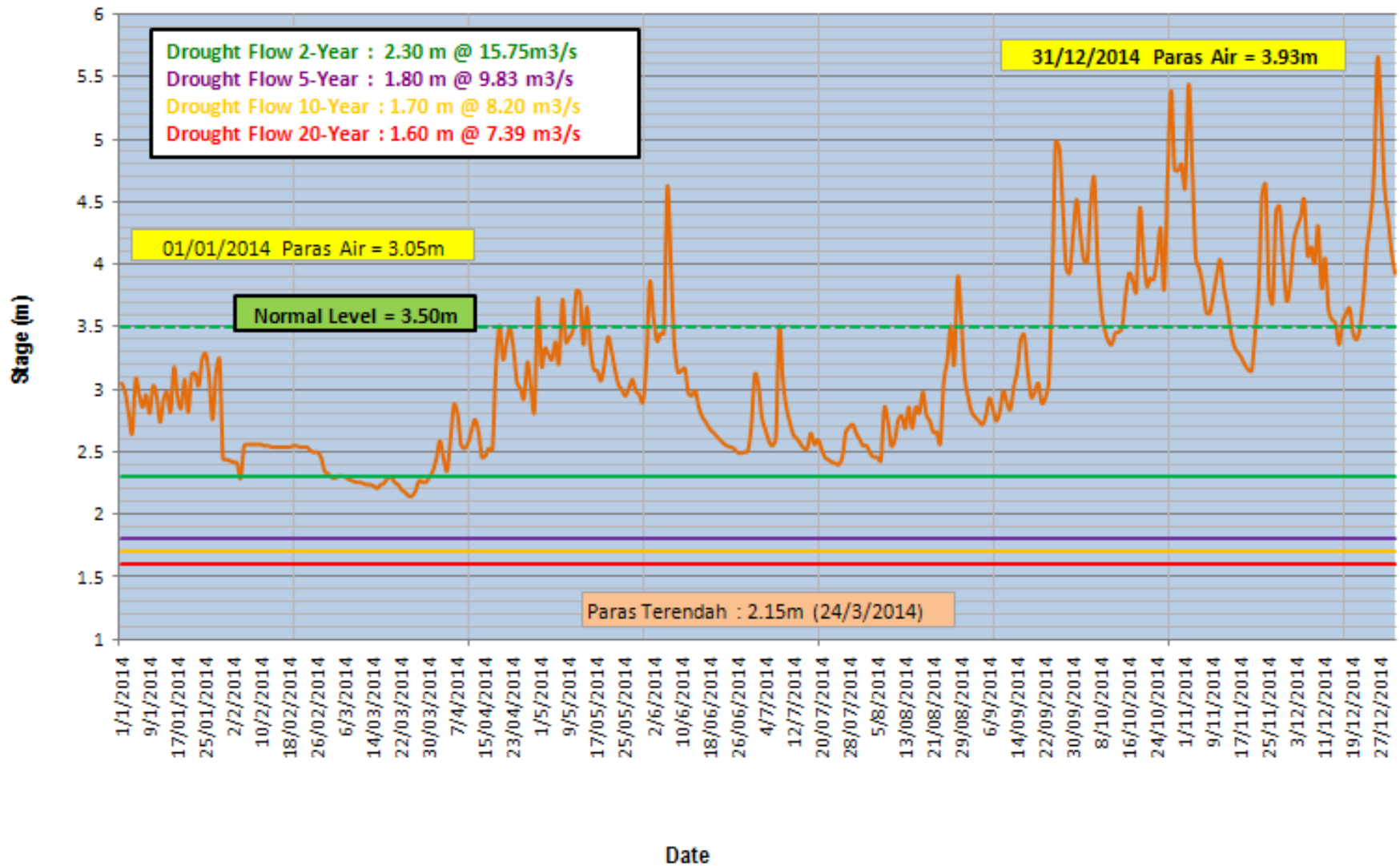
Aras Air Sg Pahang Di Temerloh (Januari - Disember 2014)



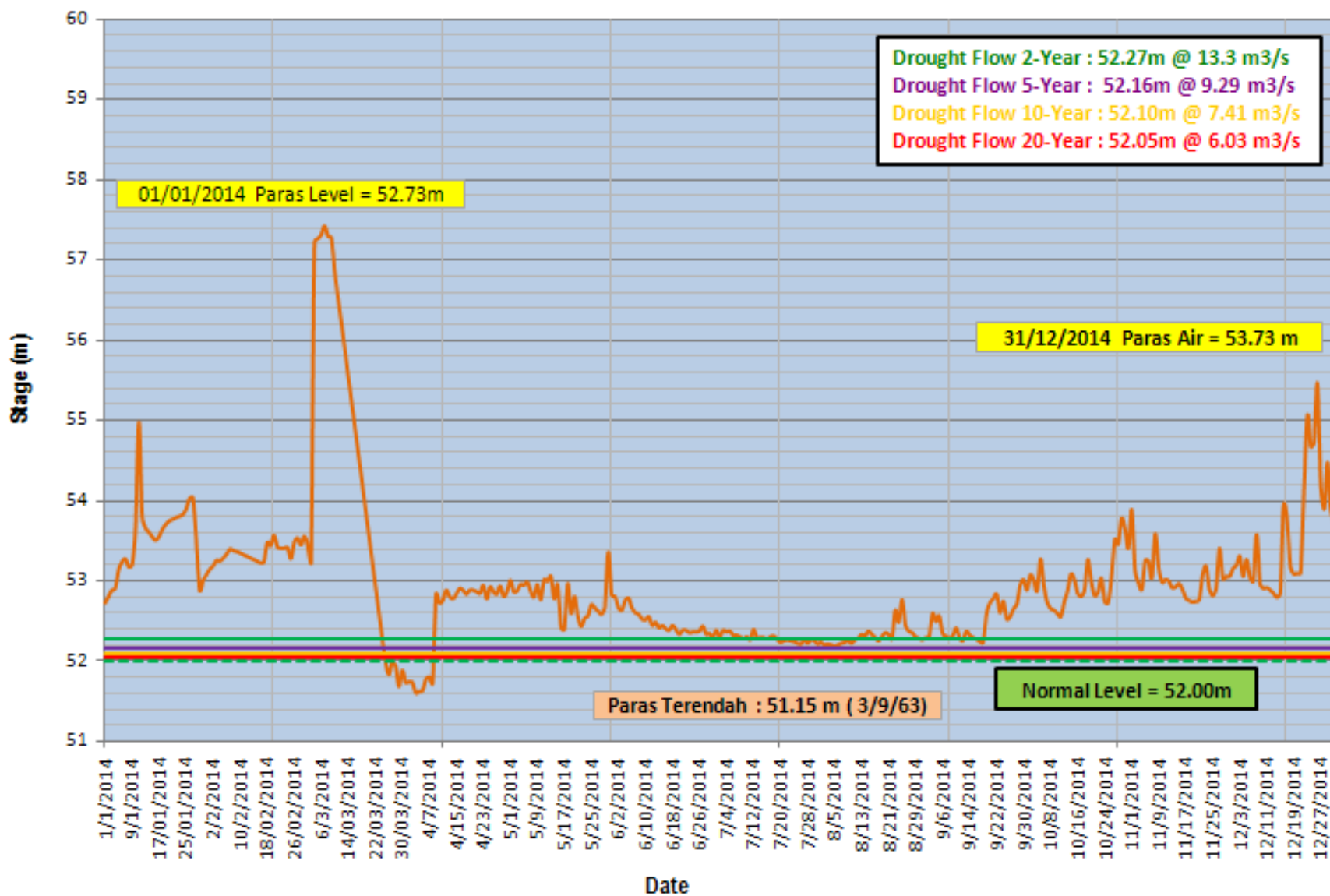
Aras Air Sg Kulim di Ara Muda (Januari - Disember 2014)



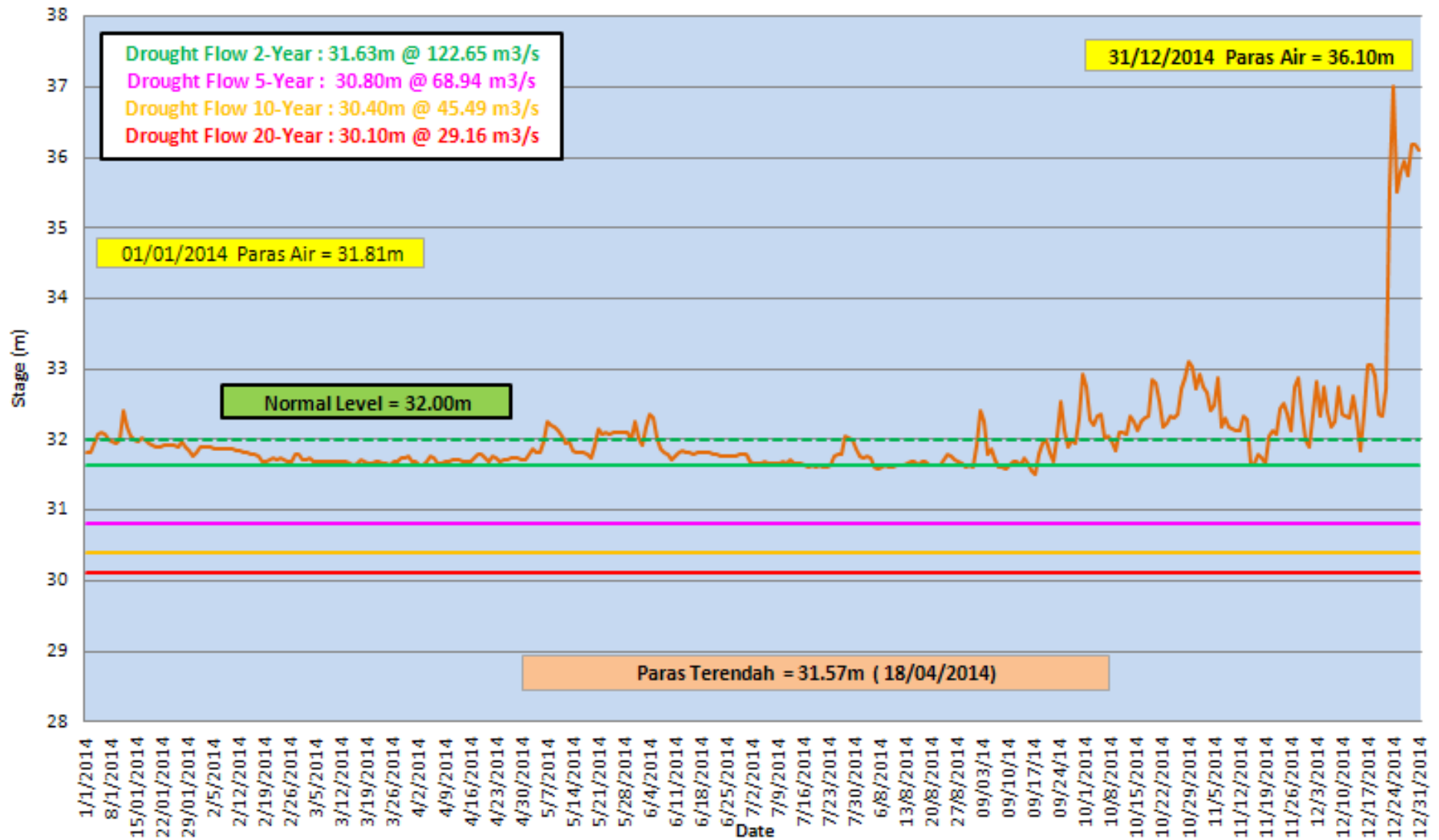
Aras Air Sg Muda di Ladang Victoria (Januari - Desember 2014)



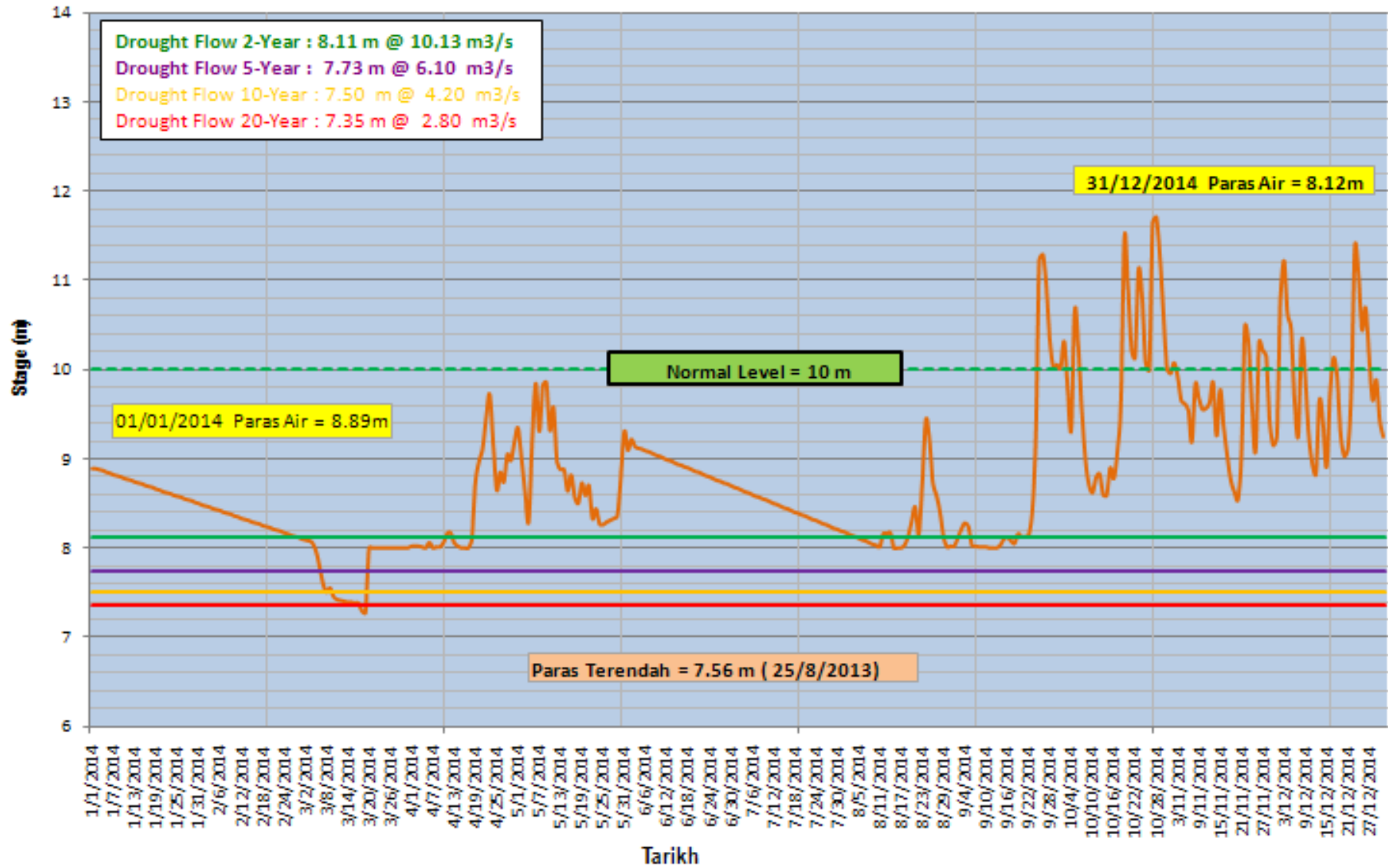
Aras Air Sg PLUS di Kg. Lintang (Januari - Desember 2014)



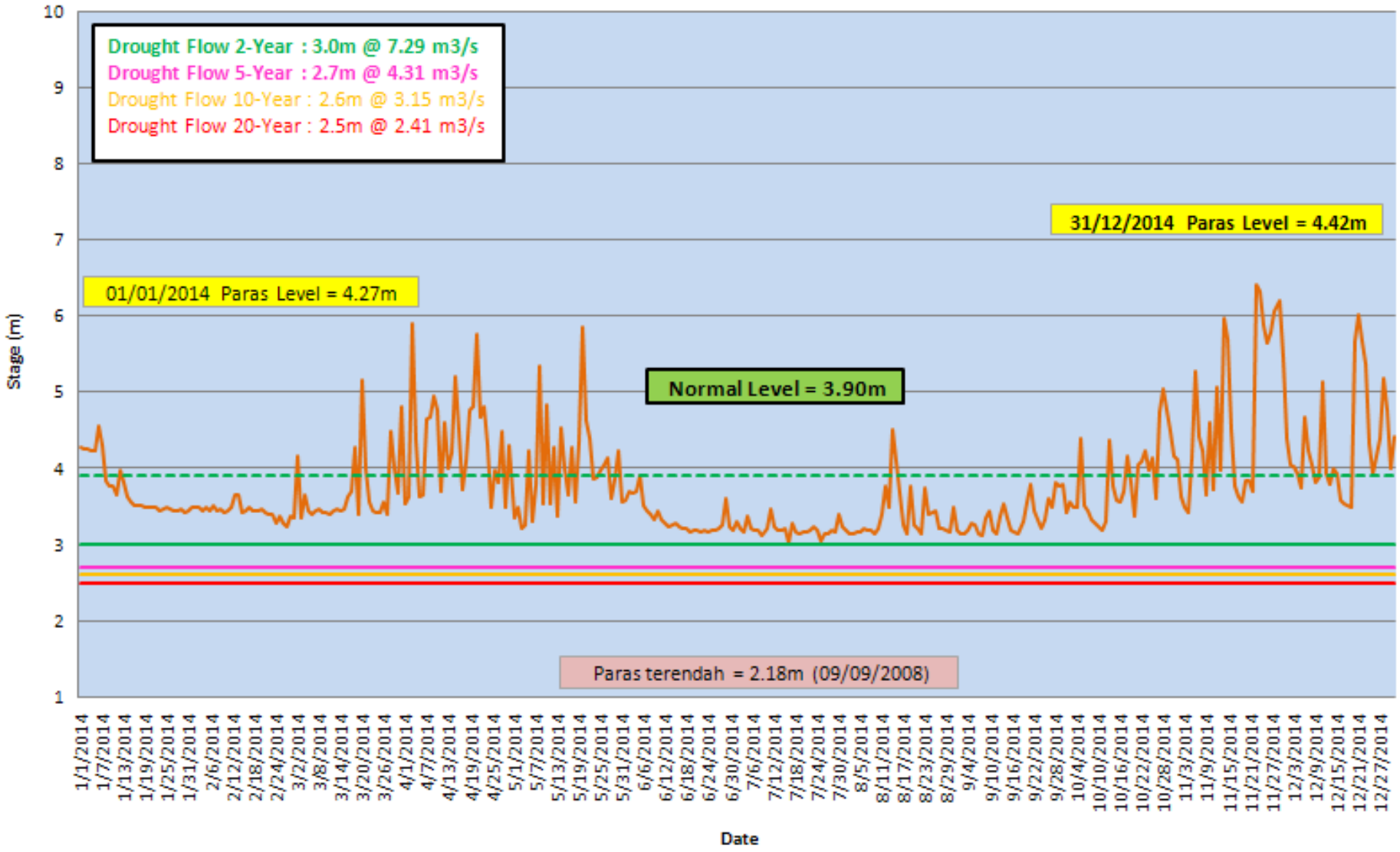
Aras Air Sg Perak di Jamb. Iskandar (Januari - Disember 2014)



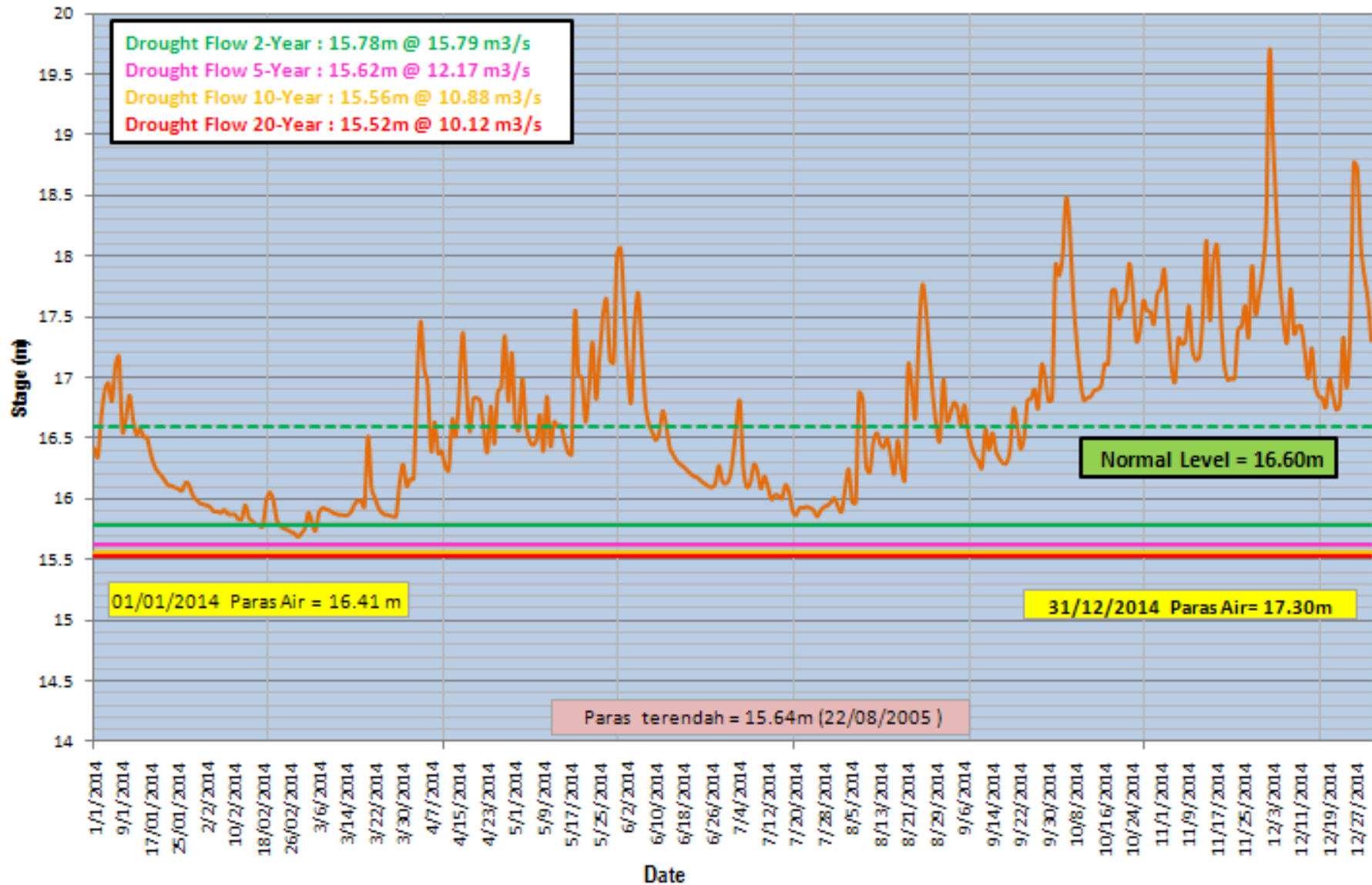
Paras Air Sg. Kerian di Selama (Januari - Desember 2014)



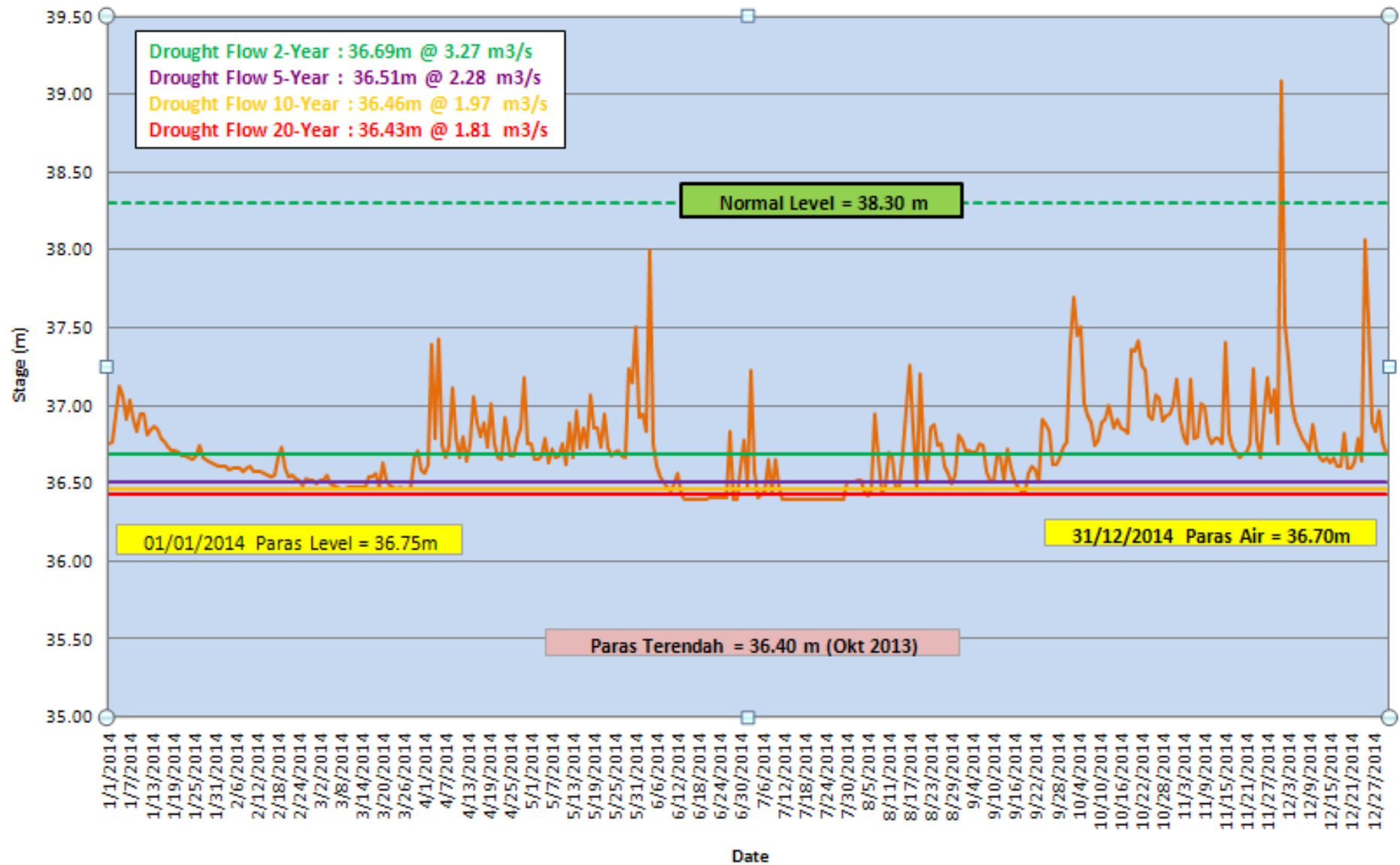
Aras Air Sg Langat di Dengkil (Januari - Disember 2014)



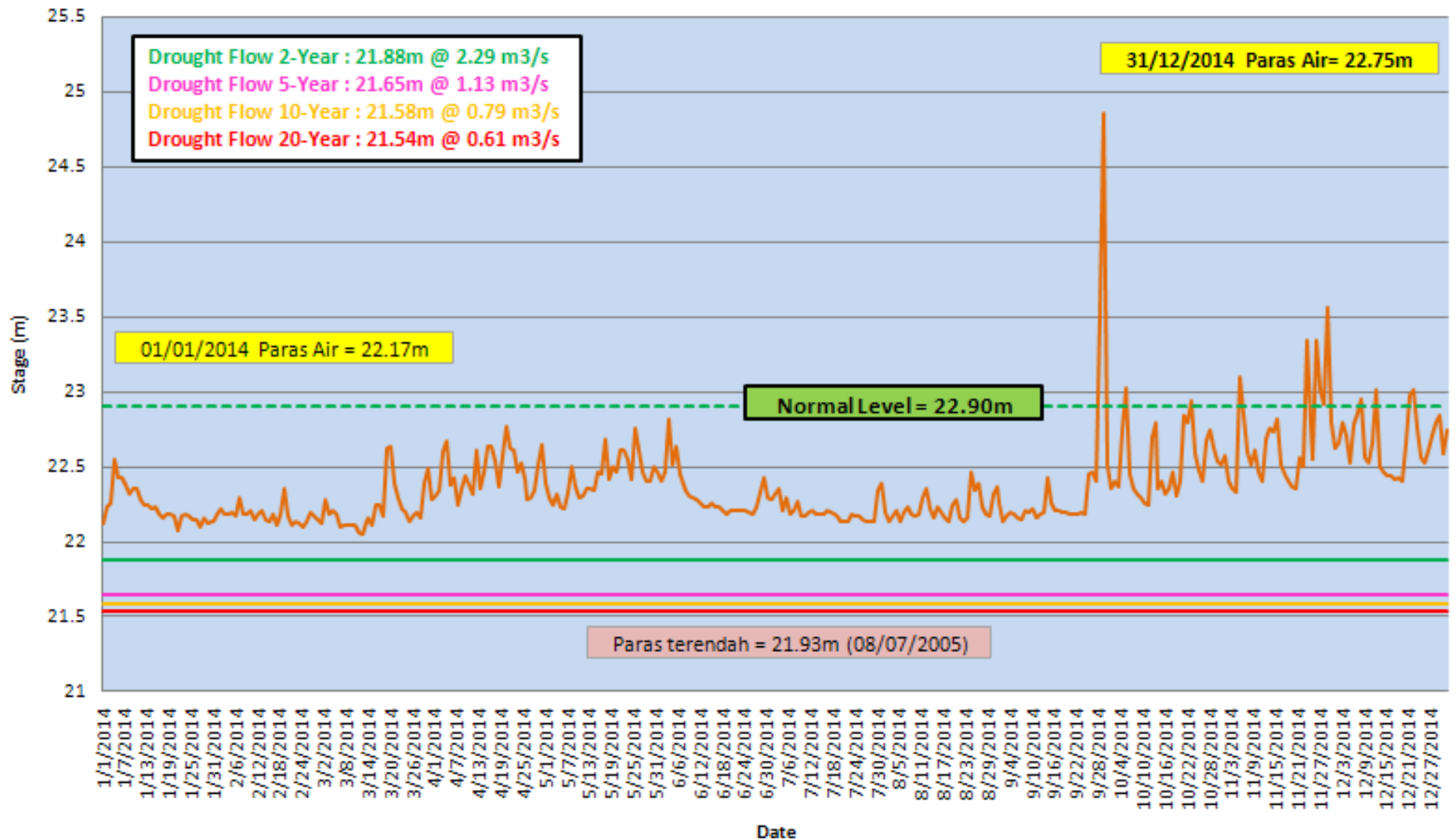
Aras Air Sg Bernam di Jambatan SKC (Januari - Desember 2014)



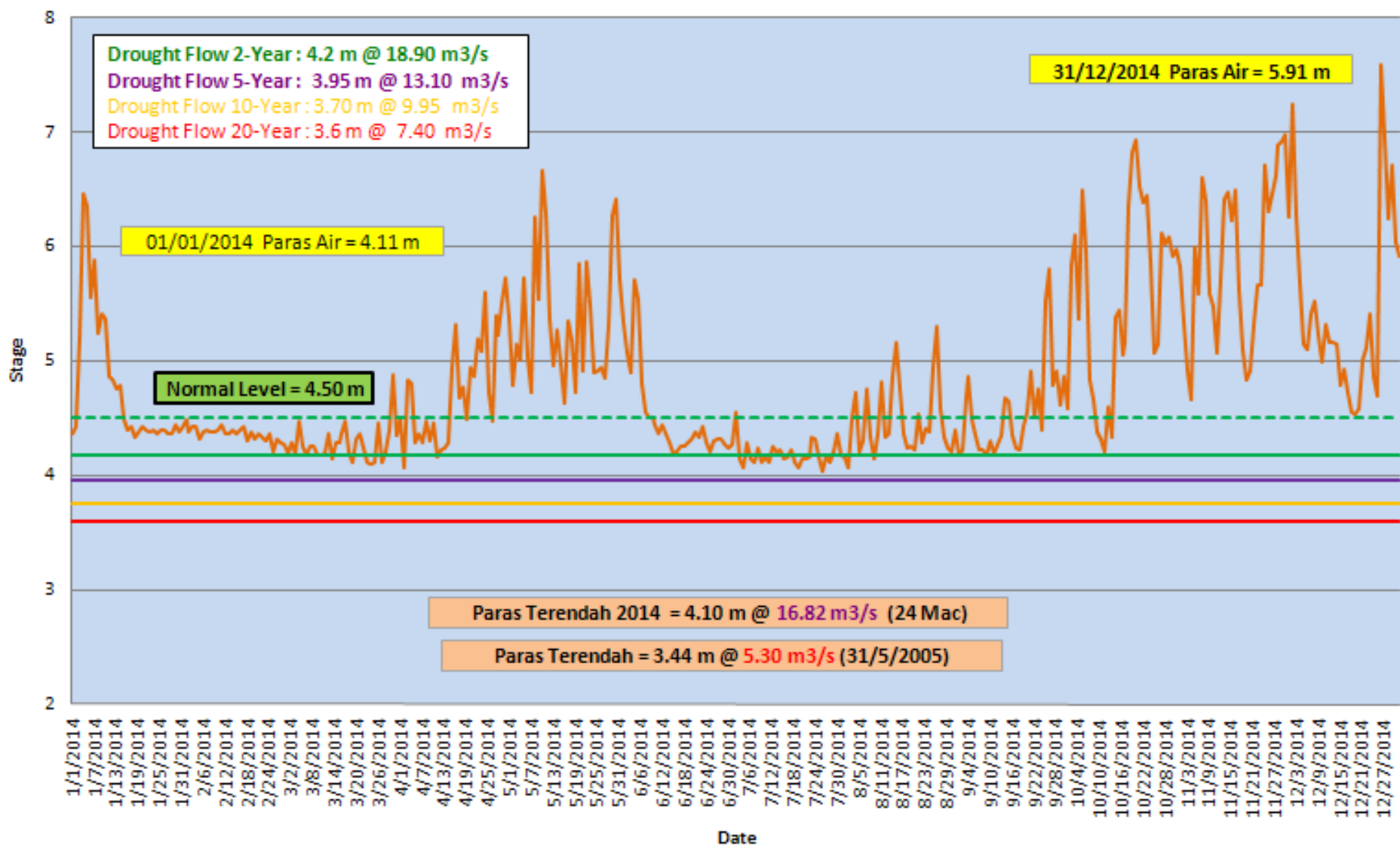
Aras Air Sg. Bernam di Tanjung Malim (Januari - Disember 2014)



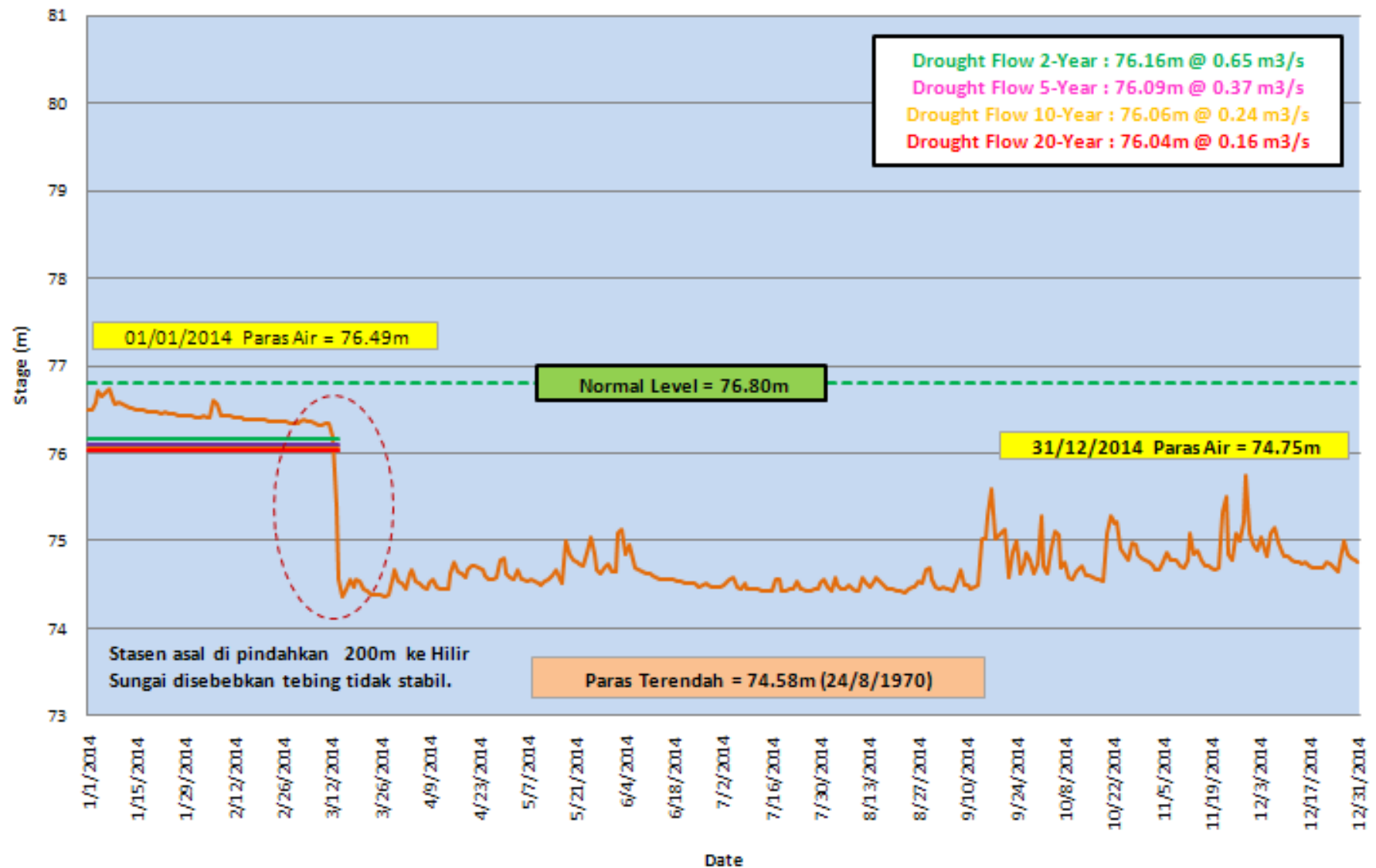
Aras Air Sg Langat di Kajang (Januari - Disember 2014)



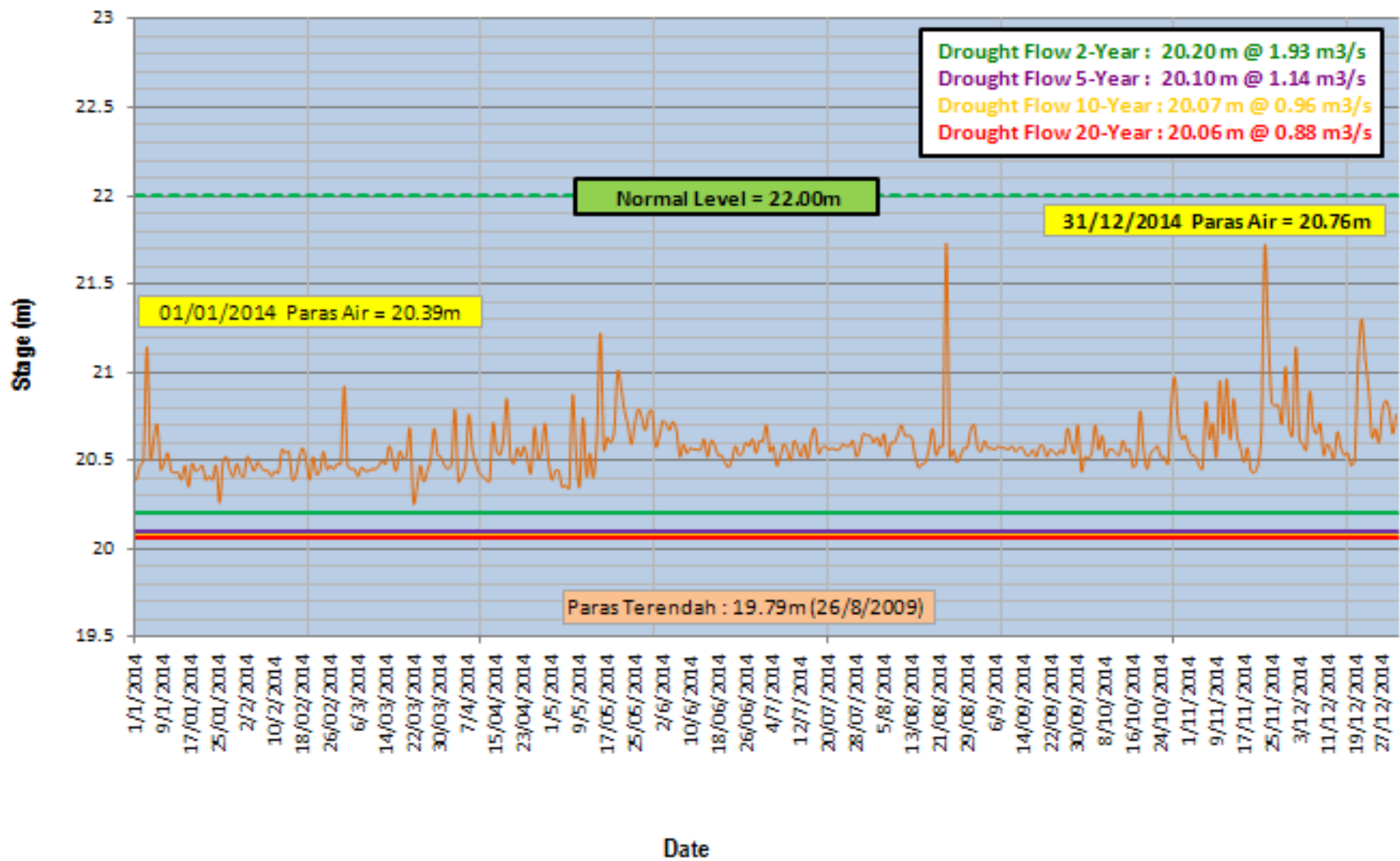
Aras Air Sg. Selangor Rantau Panjang (Januari - Disember 2014)



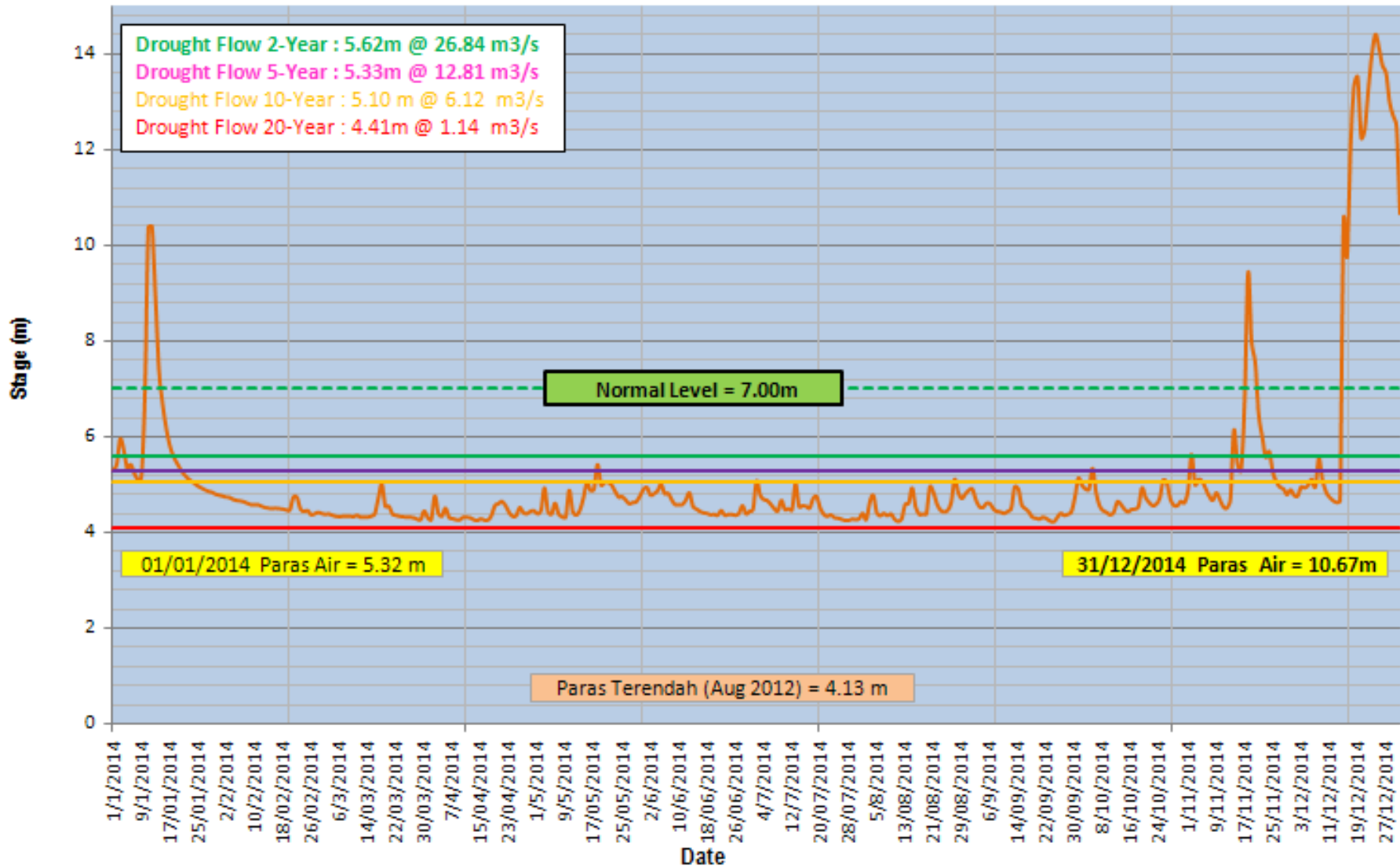
Aras Air Sg. Lui di Kg. Lui (Januari - Disember 2014)



Aras Air Sg Semenyih di Rinching (Januari - Desember 2014)



Aras Air Sg. Dungun di Jam. Jerangau (Januari - Disember 2014)



4. Analisis Storan Empangan

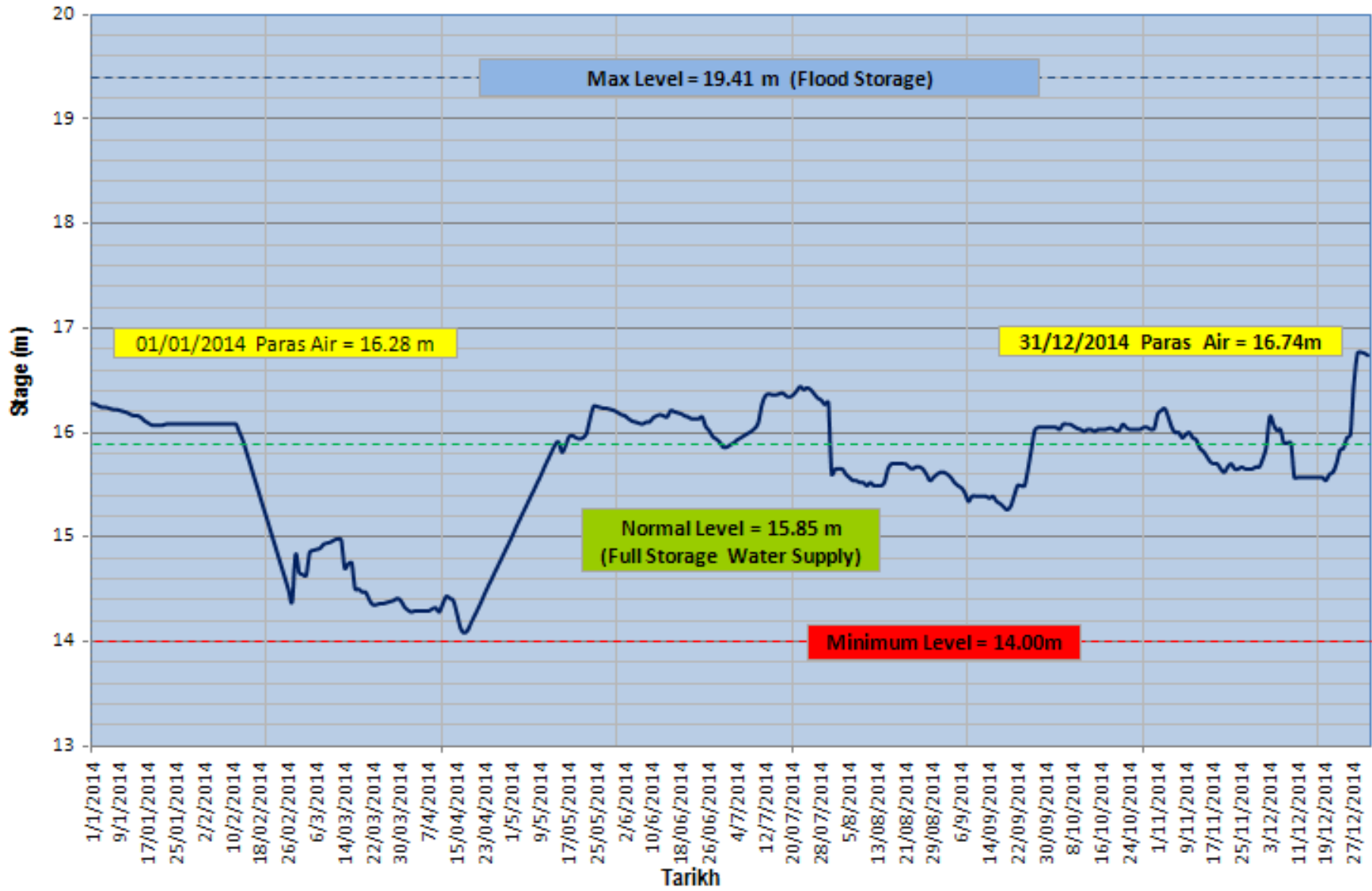
Rajah 6 di bawah menunjukkan aras air bagi empangan-empangan yang dipantau pada Disember 2014

BIL	ID STESEN	NEGERI	NAMA EMPANGAN	NORMAL LEVEL (M)	MIN LEVEL (M)	MAX LEVEL (M)	ARAS AIR MIN BULAN DIS (M)	ARAS AIR MAX BULAN DIS (M)	ARAS AIR PURATA BULAN NOV (M)	ARAS AIR PURATA BULAN DIS (M)	STORAN EMPANGAN (MCM)	STORAN EMPANGAN (%)
1	1832401	JHR	EMPANGAN MACHAP	15.85	13.10	19.4	15.54	16.77	15.84	15.91	12.81	100
2	1931425	JHR	EMPANGAN SEMBRONG	10.00	6.00	13.8	9.31	10.12	9.48	9.60	26.9	88.23
3	2030401	JHR	EMPANGAN BEKOK	15.50	8.70	22.00	14.19	15.74	14.43	14.66	49.46	100
4	2536468	JHR	EMPANGAN LABONG	8.03	7.01	10.06	6.49	8.42	6.53	7.01	1.87	31.43
5	6397405	KDH	EMPANGAN PADANG SAGA	21.18	18.50	22.60	19.43	19.56	19.50	19.50	0.08	56.56
6	5907401	KDH	EMPANGAN BERIS	84.00	68.00	86.40	83.15	83.78	83.67	83.51	114.14	95.04
7	5919403	KEL	EMPANGAN BUKIT KWONG	16.76	12.20	17.72	15.29	17.41	14.69	16.34	11.95	86.65
8	6207480	KDH	EMPANGAN PEDU	97.56	67.07	97.56	91.36	94.51	90.57	92.86	813.94	75.37
9	6307480	KDH	EMPANGAN AHNING	105.70	101.90	114.00	106.22	108.84	105.69	107.32	210.67	76.94
10	6108480	KDH	EMPANGAN MUDA	94.50	82.20	103.30	99.08	102.14	97.47	100.48	153.00	99.02
11	2634402	PHG	EMPANGAN ANAK ENDAU	19.00	12.00	21.60	18.89	19.54	19.24	19.10	38.17	100
12	6502436	PLS	EMPANGAN TIMAH TASOH	29.10	25.30	30.10	28.53	29.77	28.58	29.01	38.40	96.36
13	4613401	PRK	EMPANGAN ULU KINTA	245.00	189.80	245.00	245.19	245.34	245.27	245.25	68.03	100
14	5006401	PRK	EMPANGAN BUKIT MERAH	8.70	6.40	9.80	8.72	9.27	8.81	8.92	86.28	100
15	-	SEL	EMPANGAN LANGAT	220.96	204.21	220.96	221.04	221.20	220.14	221.09	-	-
16	-	SEL	EMPANGAN SUNGAI SELANGOR	220.00	184.63	220.00	203.50	208.10	200.44	205.68	-	-
17	-	SEL	EMPANGAN TASIK SUBANG	37.87	34.75	37.87	37.31	38.33	37.07	37.63	-	-

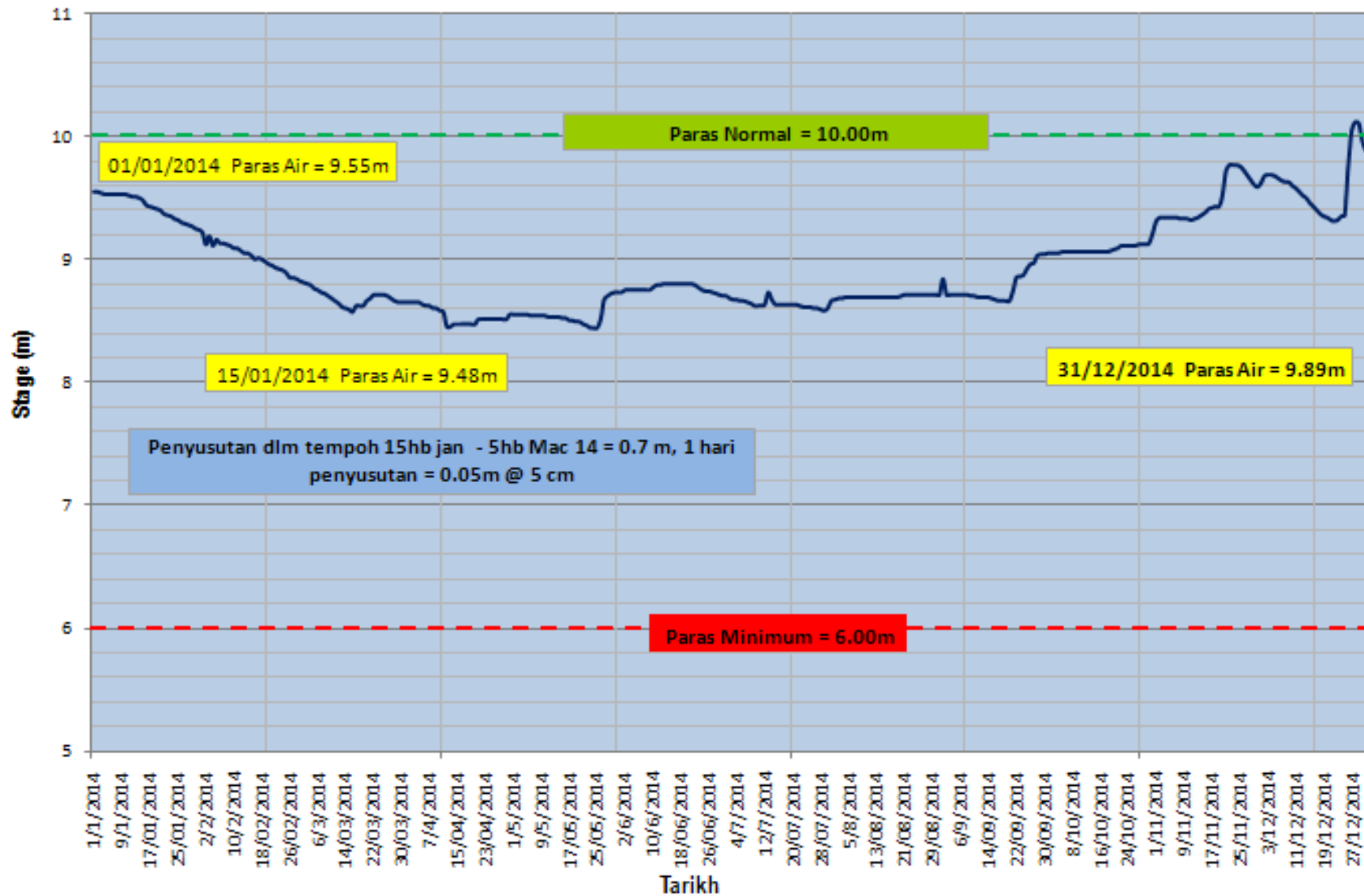
BIL	ID STESEN	NEGERI	NAMA EMPANGAN	NORMAL LEVEL (M)	MIN LEVEL (M)	MAX LEVEL (M)	ARAS AIR MIN BULAN DIS (M)	ARAS AIR MAX BULAN DIS (M)	ARAS AIR PURATA BULAN NOV (M)	ARAS AIR PURATA BULAN DIS (M)	STORAN EMPANGAN (MCM)	STORAN EMPANGAN (%)
18	-	SEL	EMPANGAN SUNGAI TINGGI	59.50	45.03	59.50	51.72	53.39	50.95	52.38	-	-
19	3018402	SEL	EMPANGAN SEMENYIH	111.00	84.30	113.90	107.48	108.99	106.15	108.27	49.51	70.08
20	3216403	WLY	EMPANGAN BATU	102.70	79	107.3	102.83	103.60	102.19	103.02	32.62	100
21	3217435	WLY	EMPANGAN KLANG GATE	94	84	98	95.13	95.76	94.84	95.63	28.64	100
22	-	N.SMN	EMPANGAN GEMENCHEH	110	86	120	94.95	95.60	95.30	95.33	-	-

Rajah 6 : Rekod Aras Empangan Pada Bulan Disember 2014

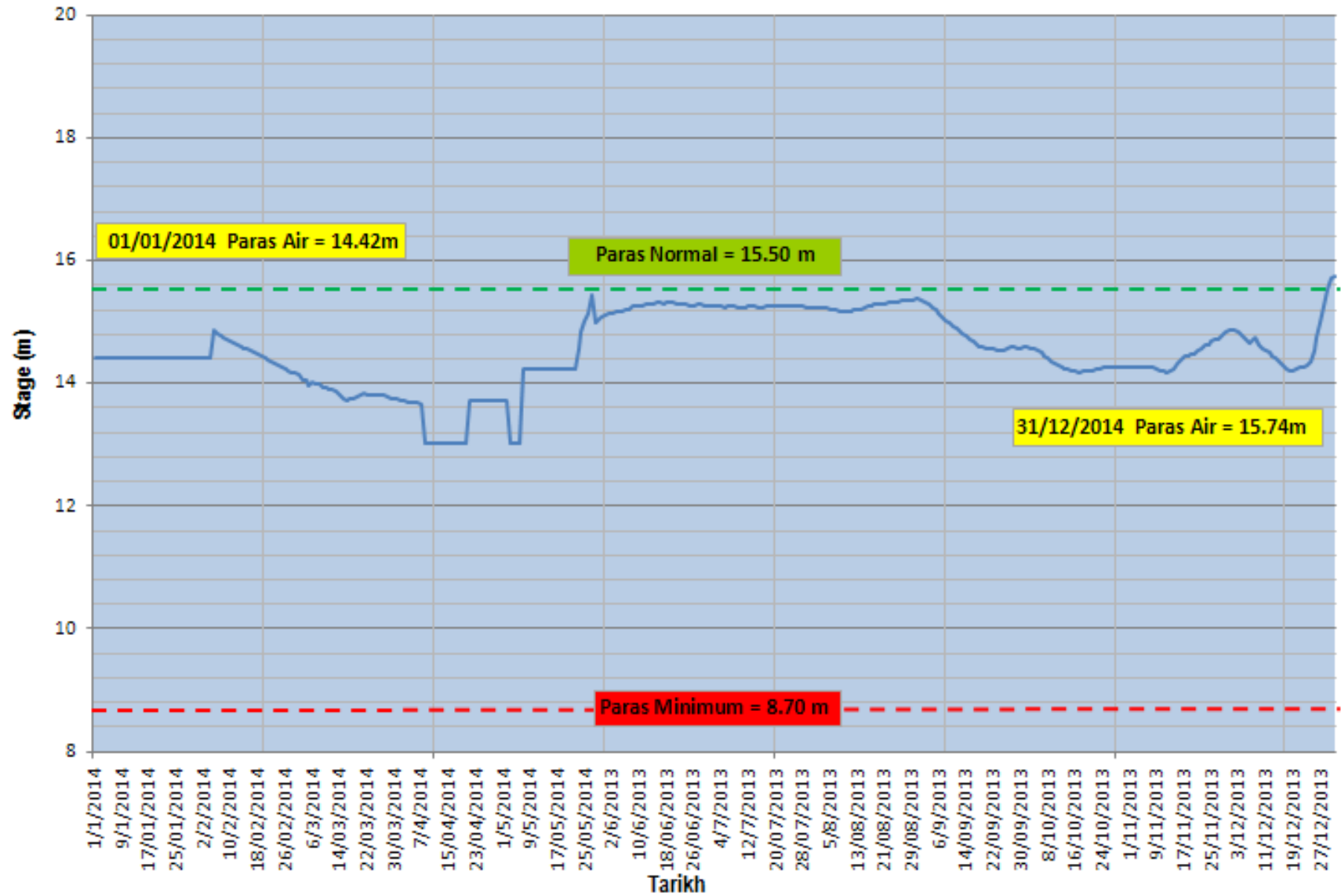
Empangan Machap (Januari - Desember 2014)



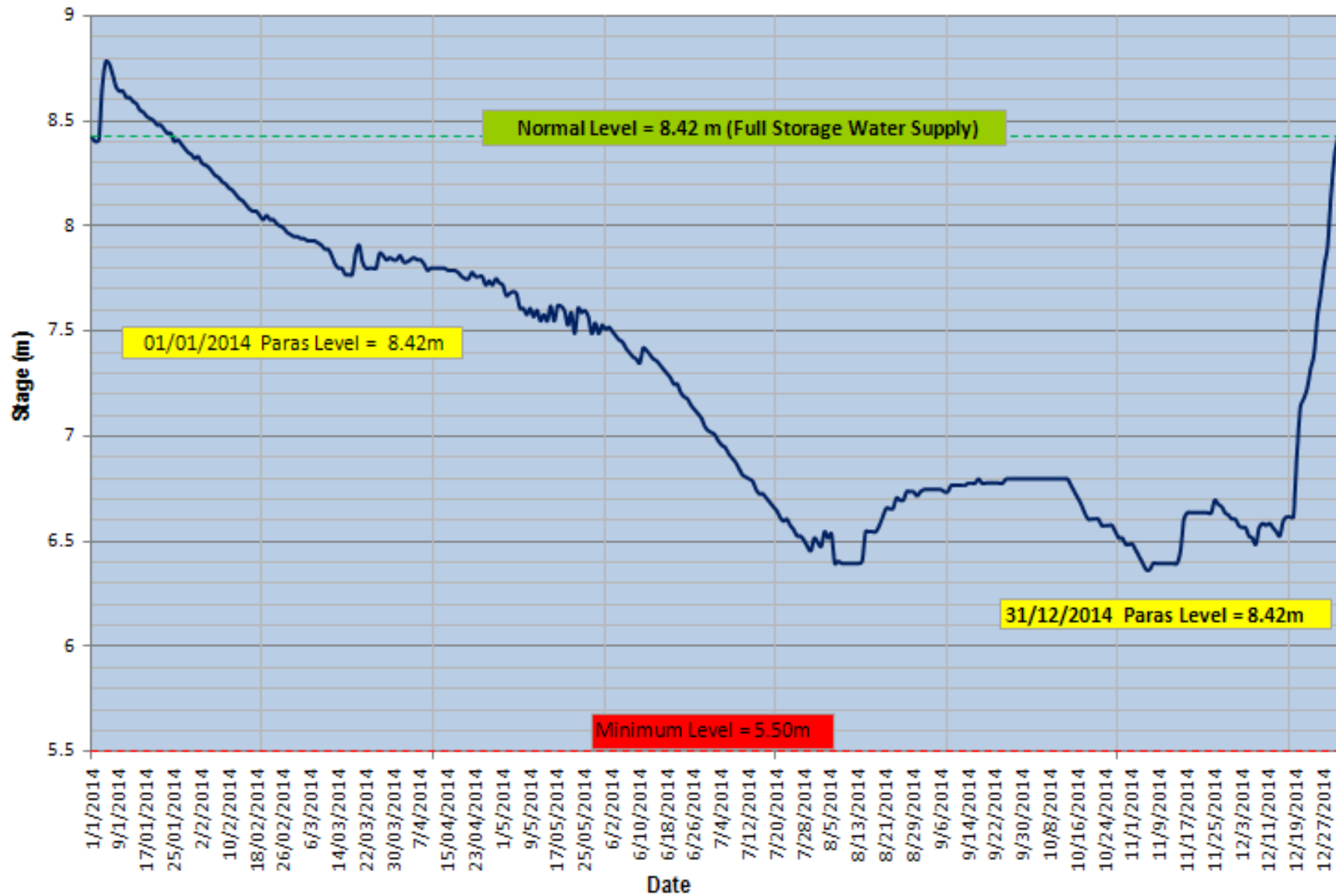
Empangan Sembrong - (Januari - Disember 2014)



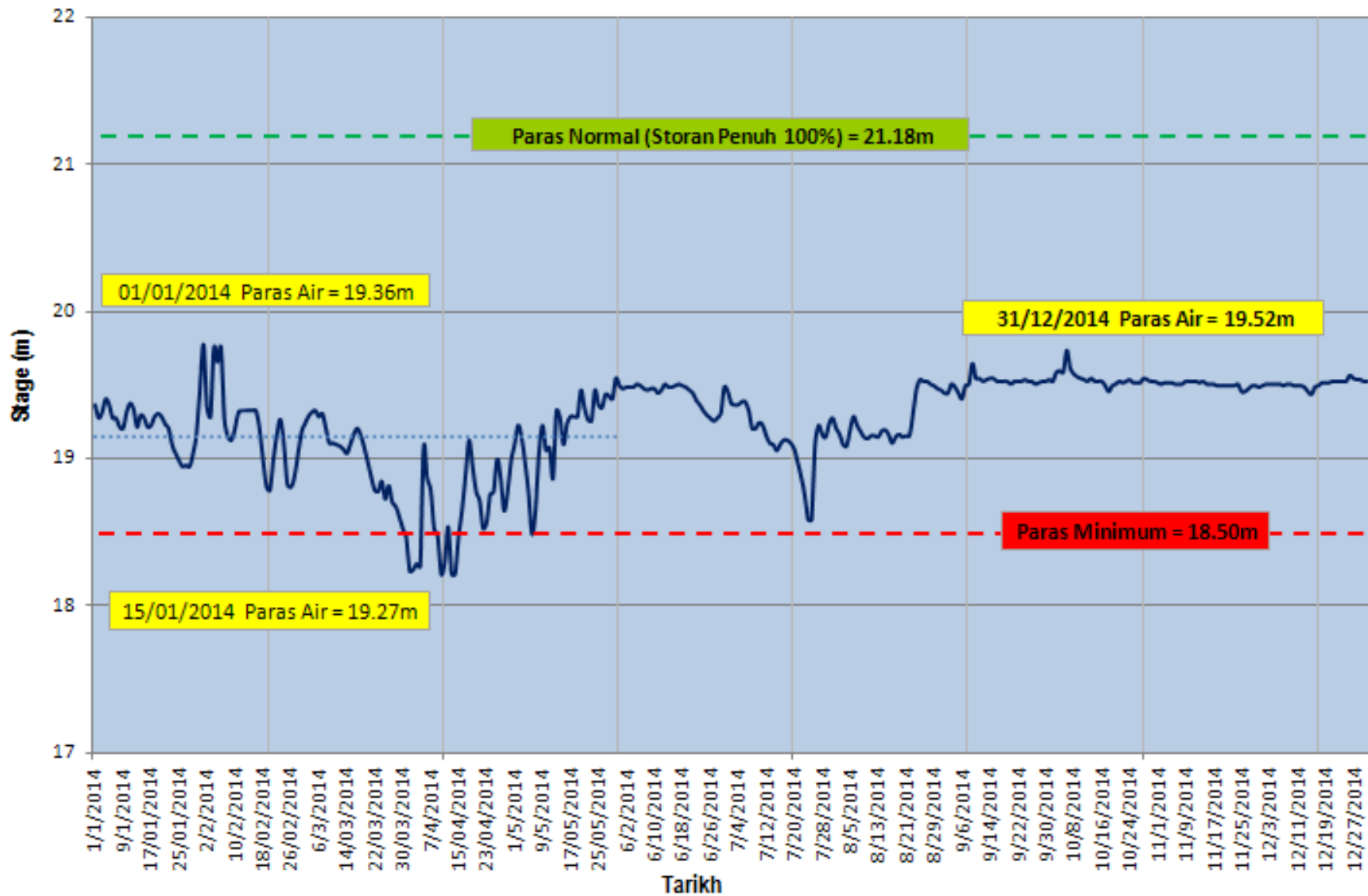
Empangan Bekok (Januari - Desember 2014)



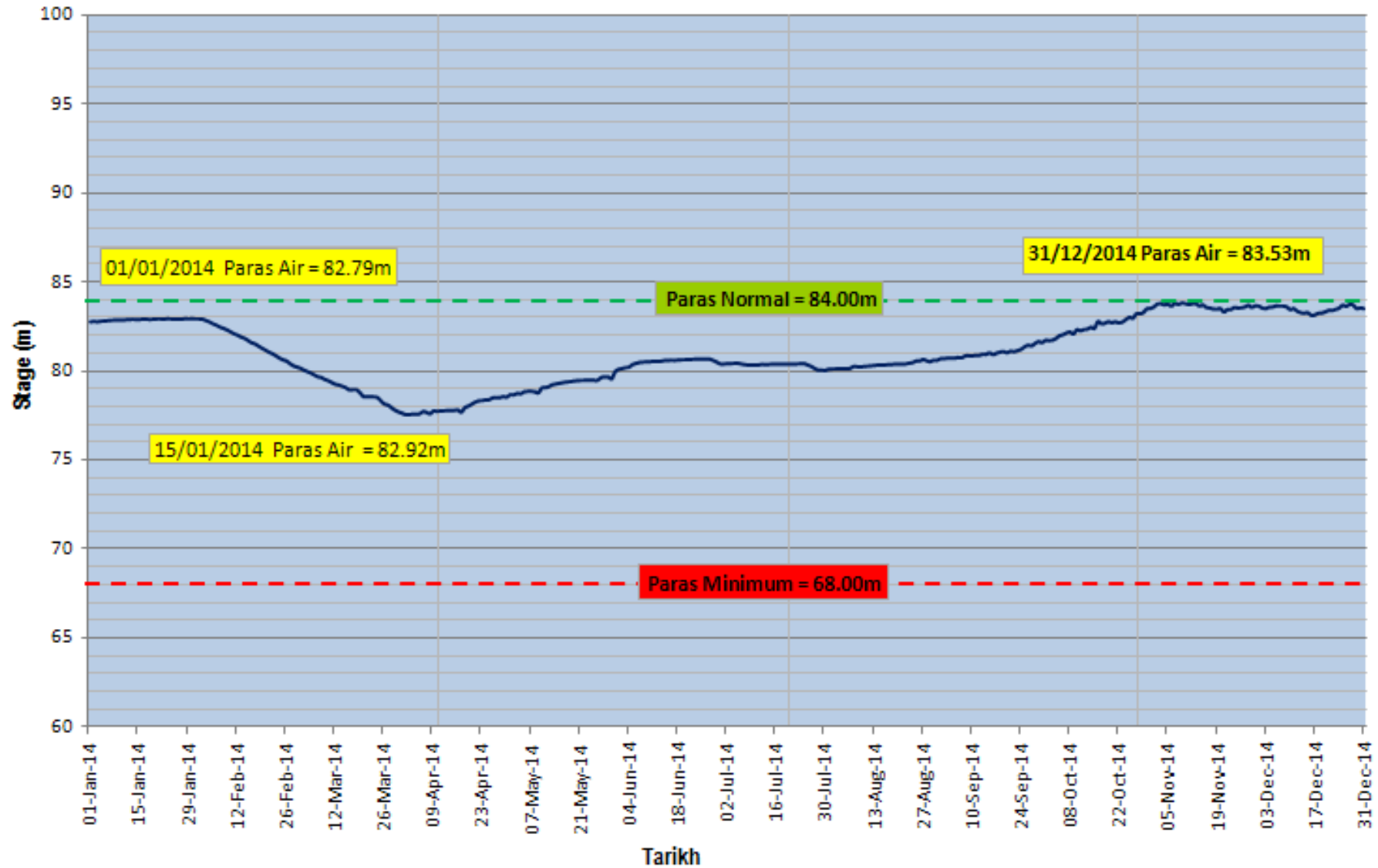
Empangan Labong (Januari- Desember 2014)



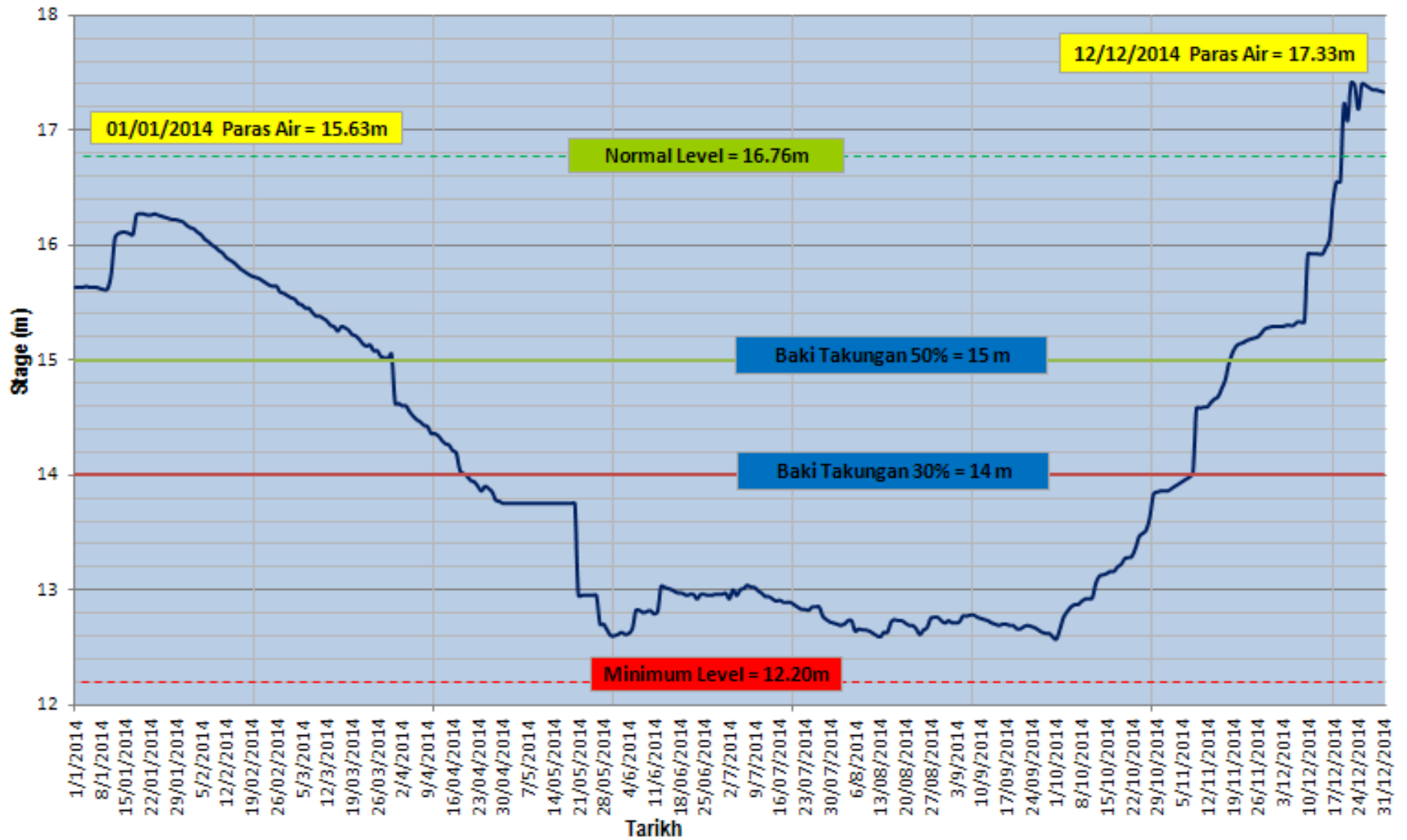
Empangan Padang Saga (Januari - Desember) 2014



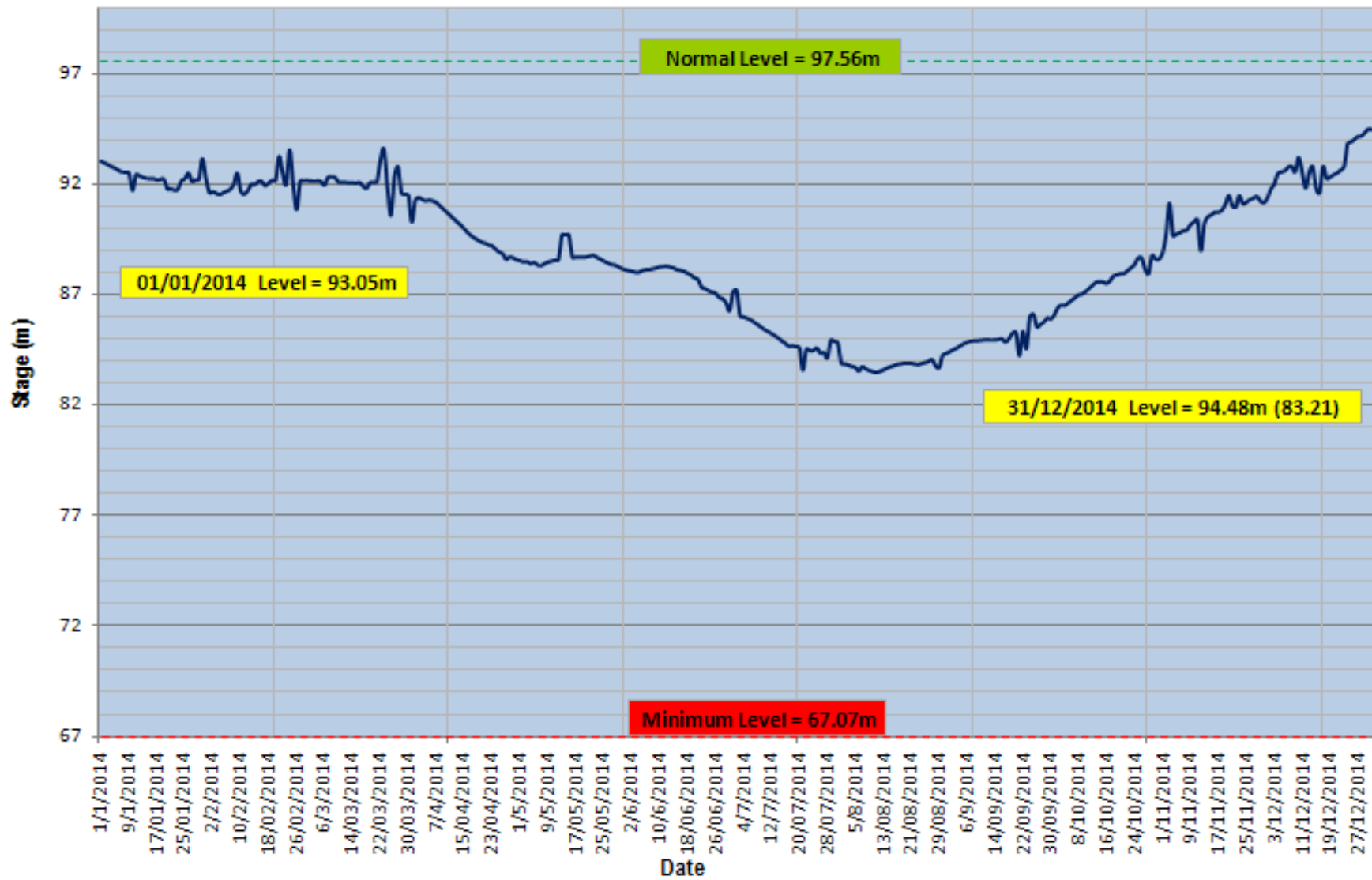
Empangan Beris (Januari - Desember 2014)



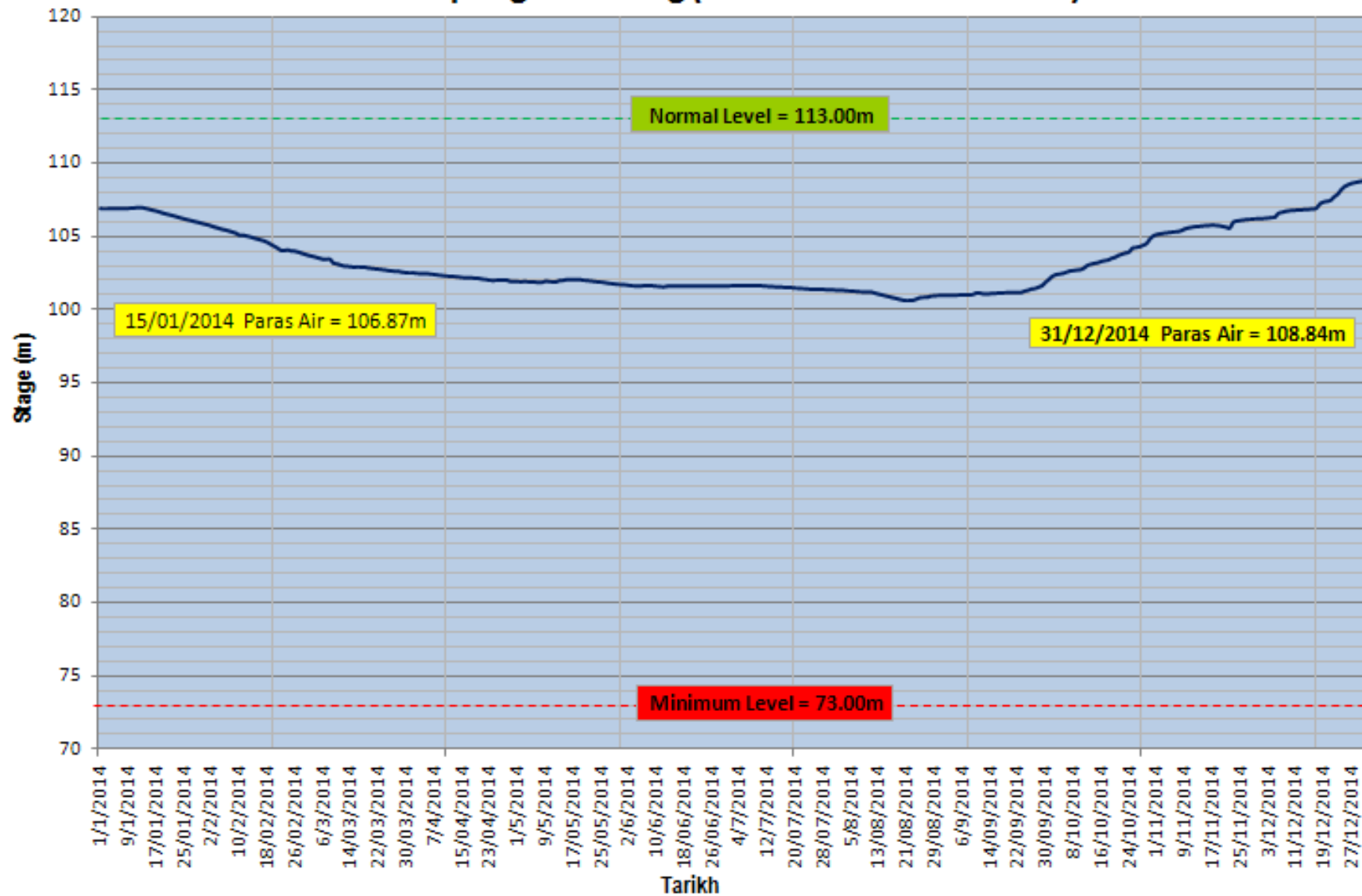
Empangan Bukit Kwong (Januari - Desember 2014)



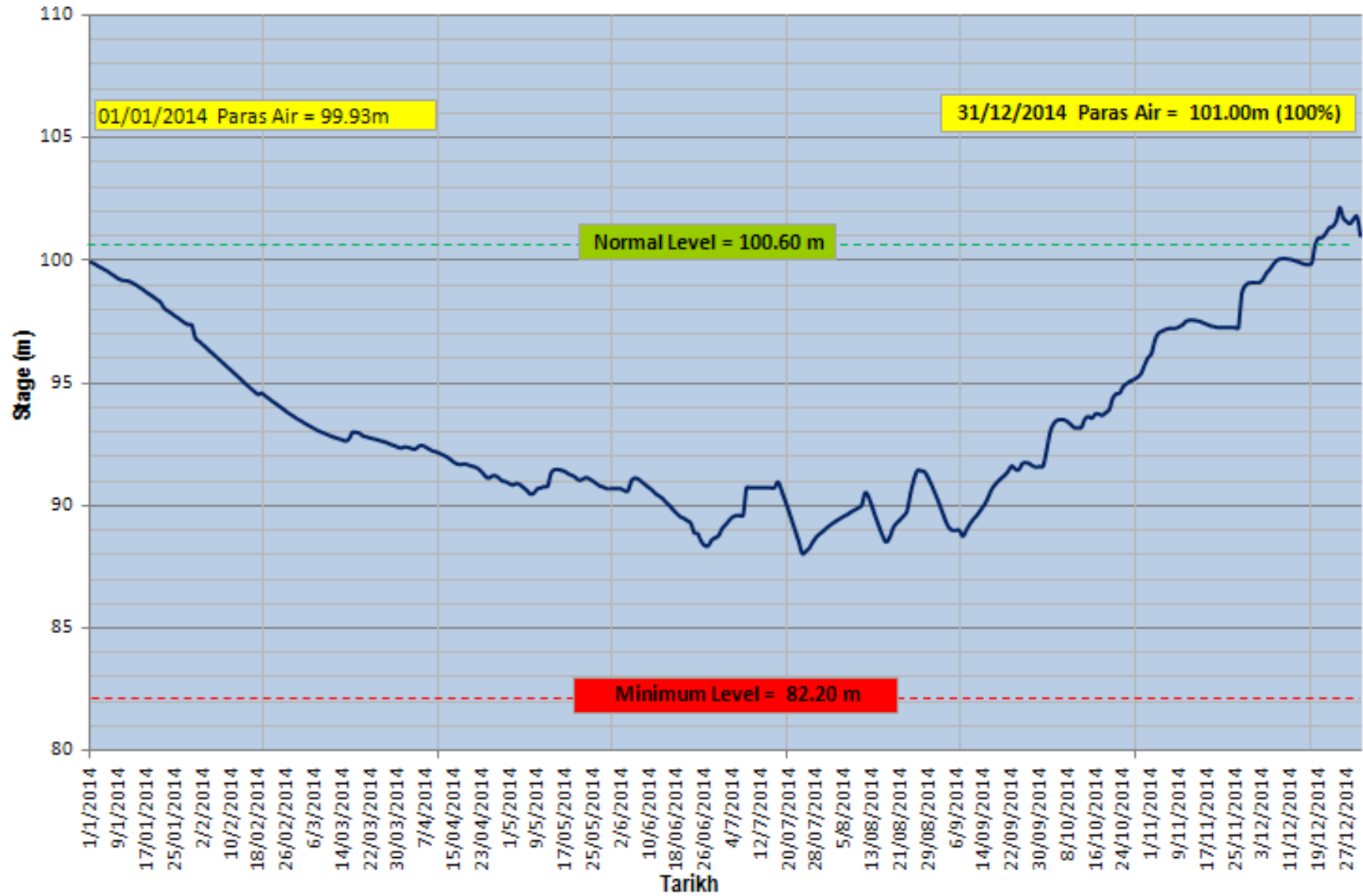
Empangan Pedu (Januari - Desember 2014)



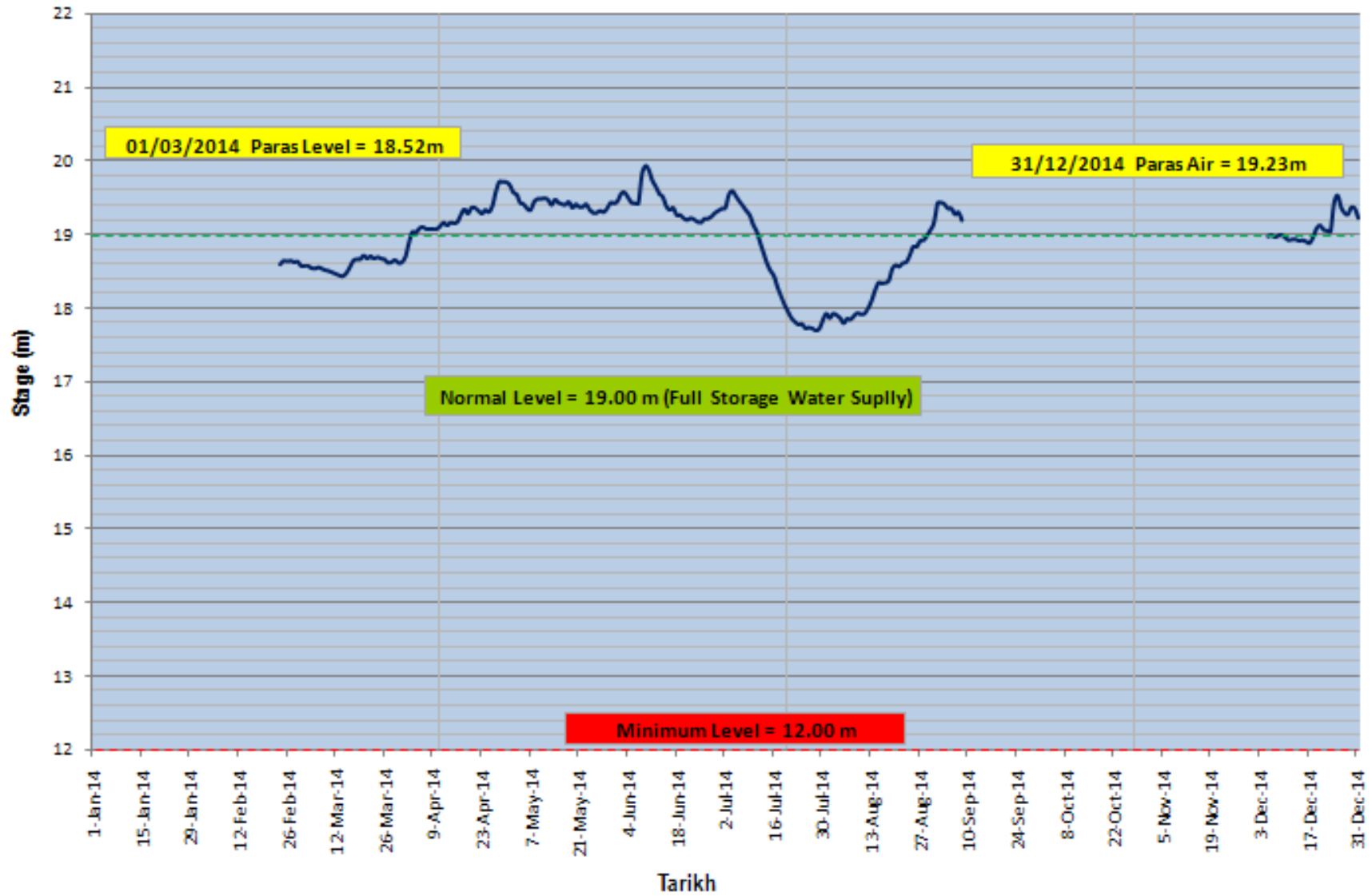
Empangan Ahning (Januari - Desember 2014)



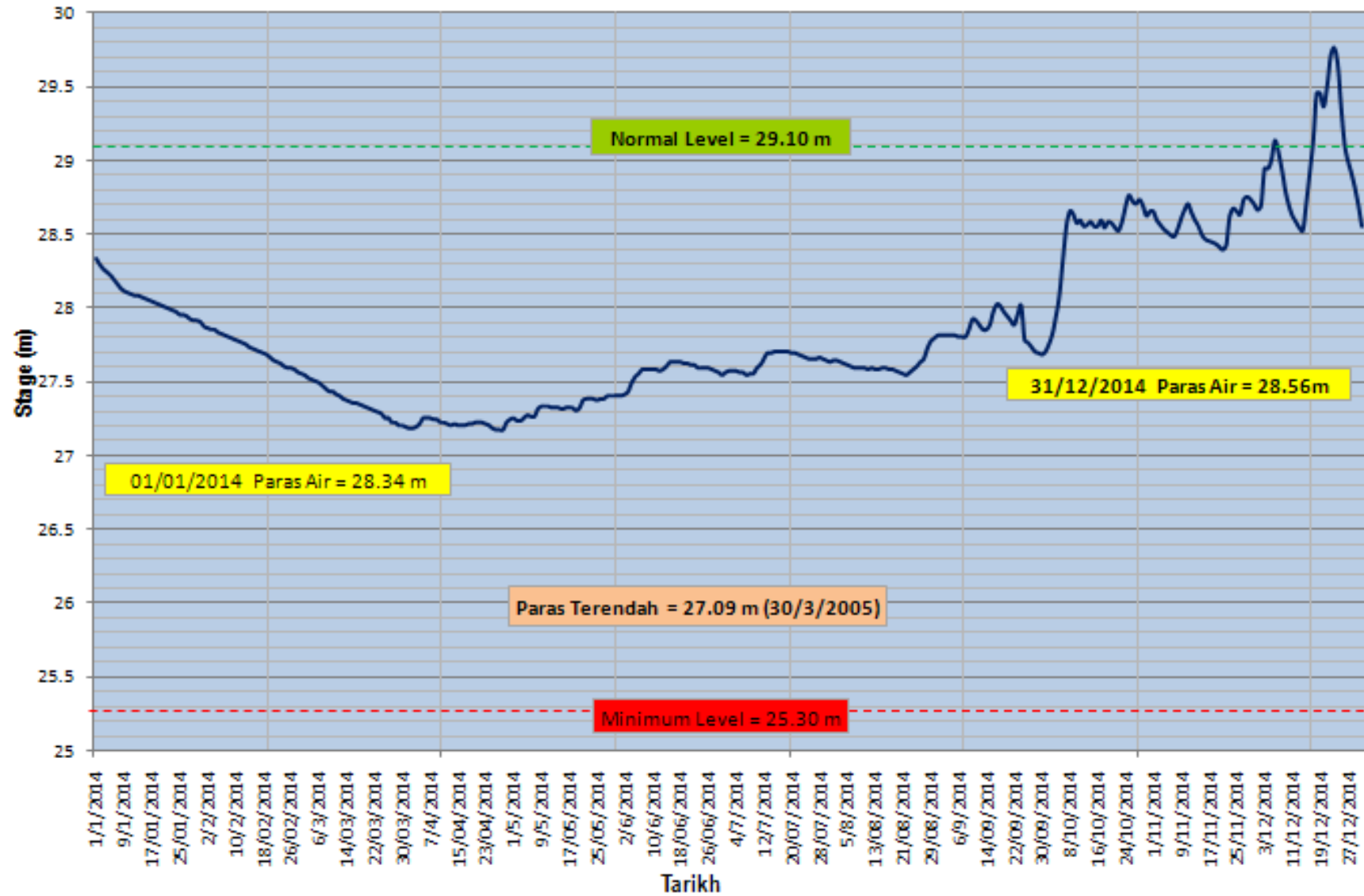
Empangan Muda (Januari - Desember 2014)



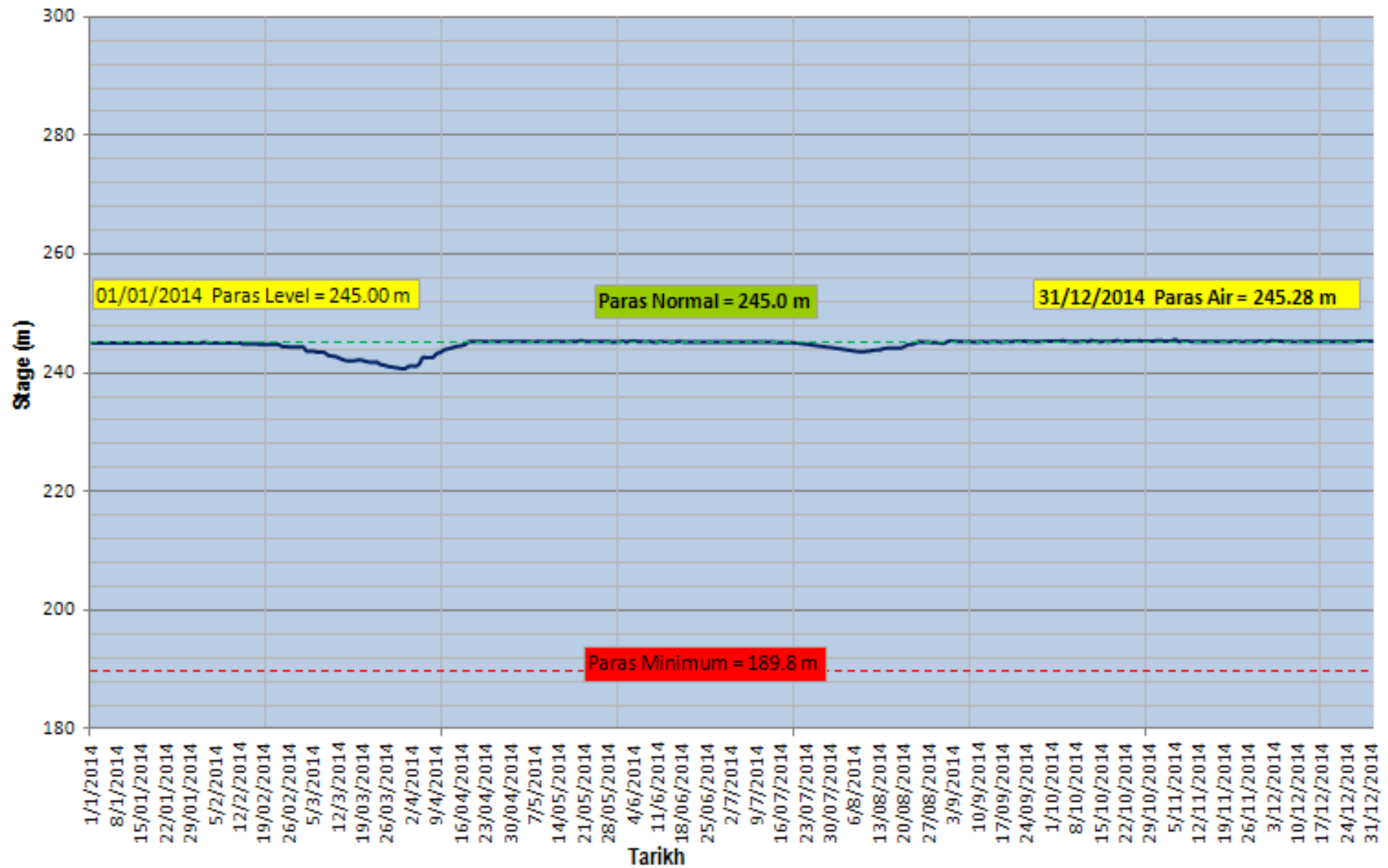
Empangan Anak Endau (Mac - Disember 2014)



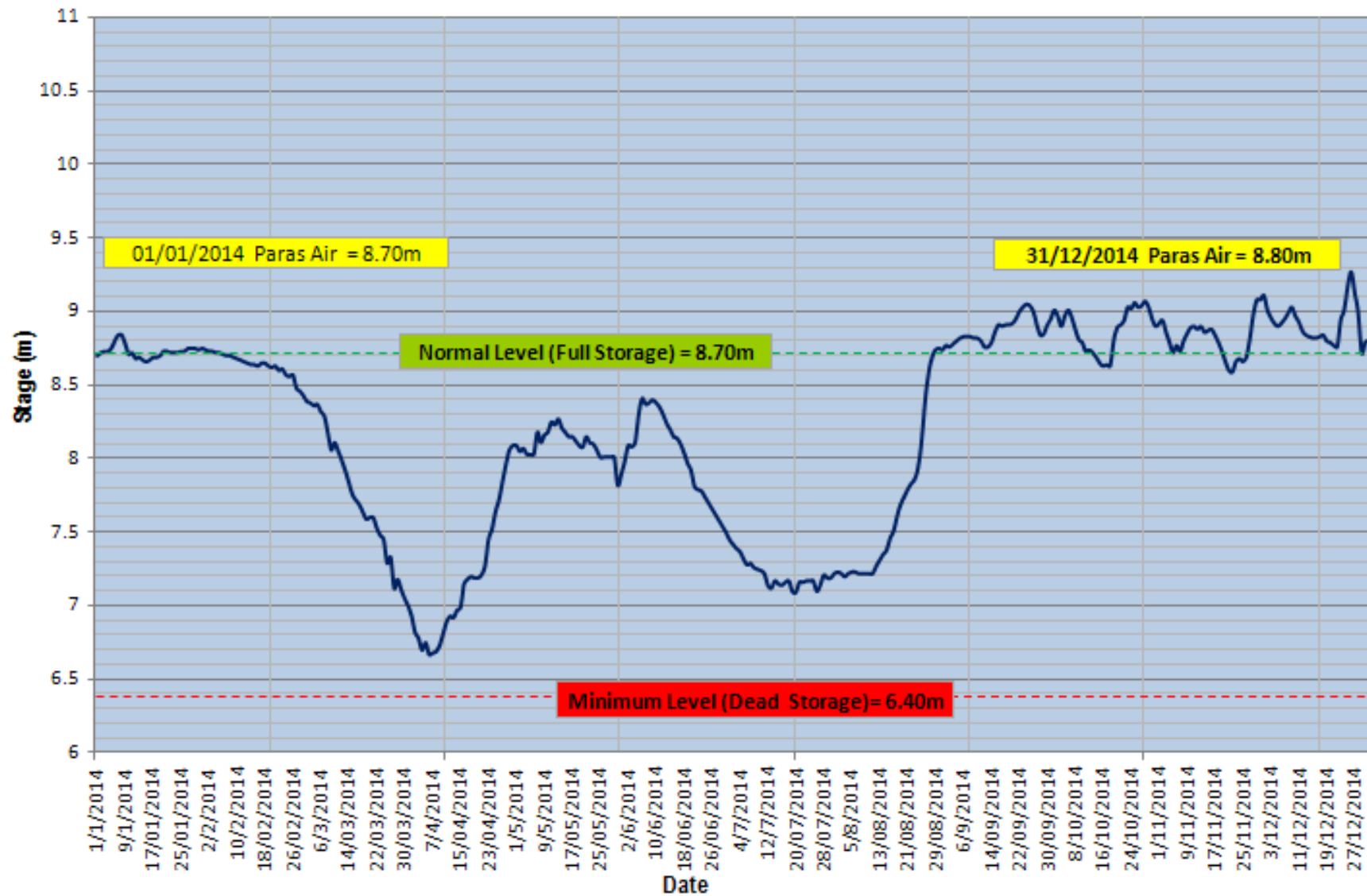
Empangan Timah Tasoh (Januari - Desember 2014)



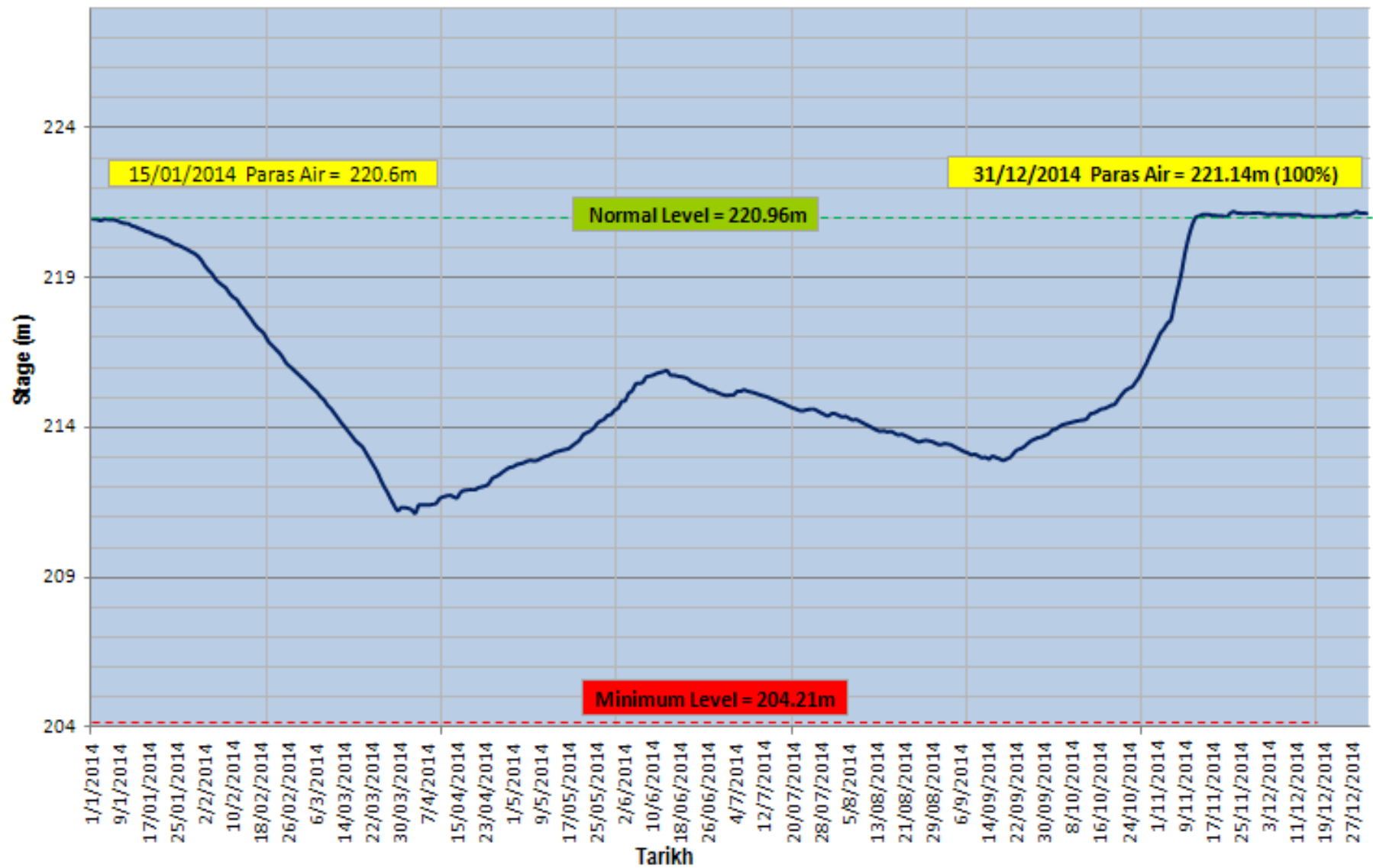
Empangan Ulu Kinta (Januari- Disember) 2014



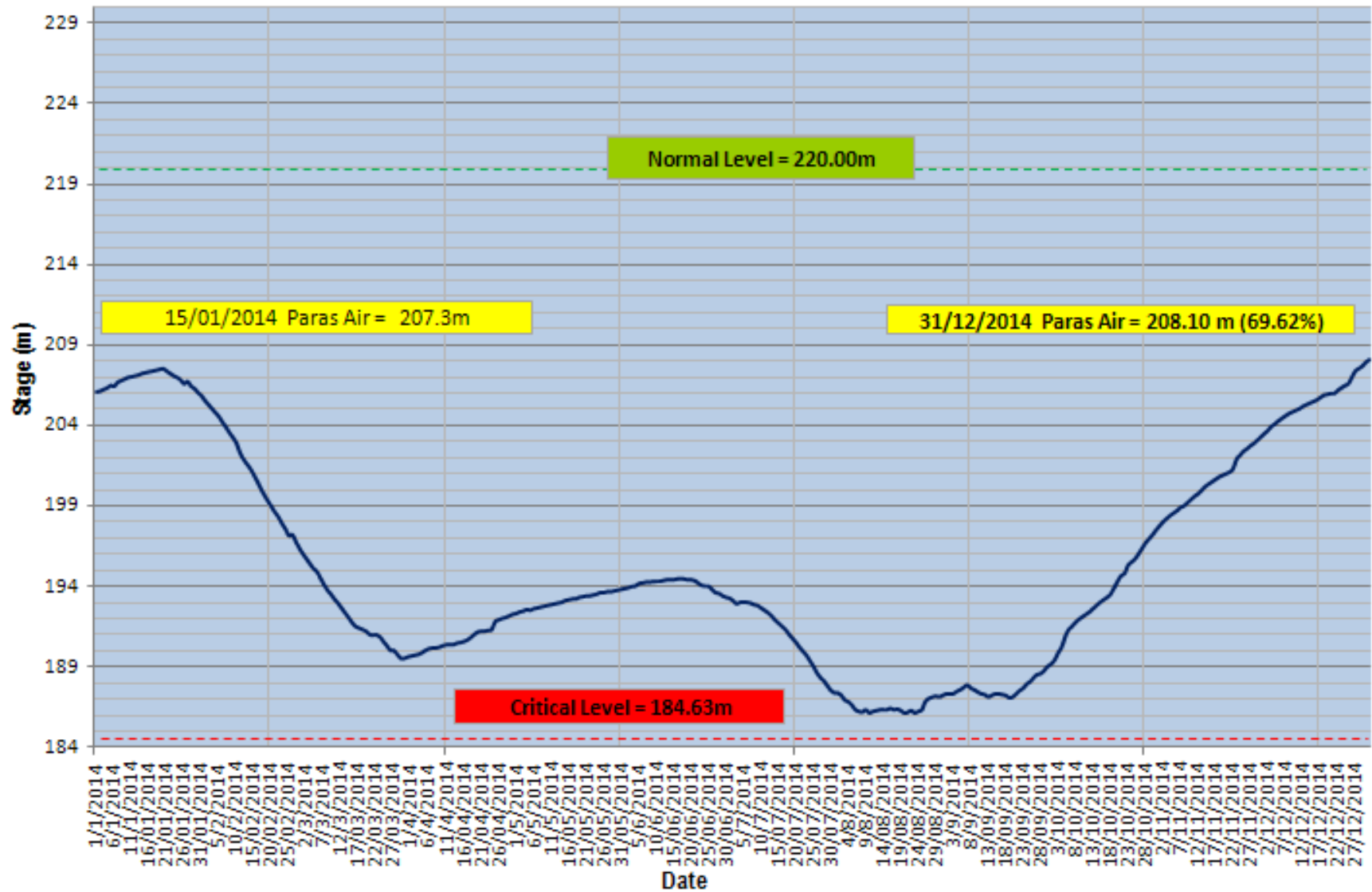
Empangan Bukit Merah (Januari - Desember 2014)



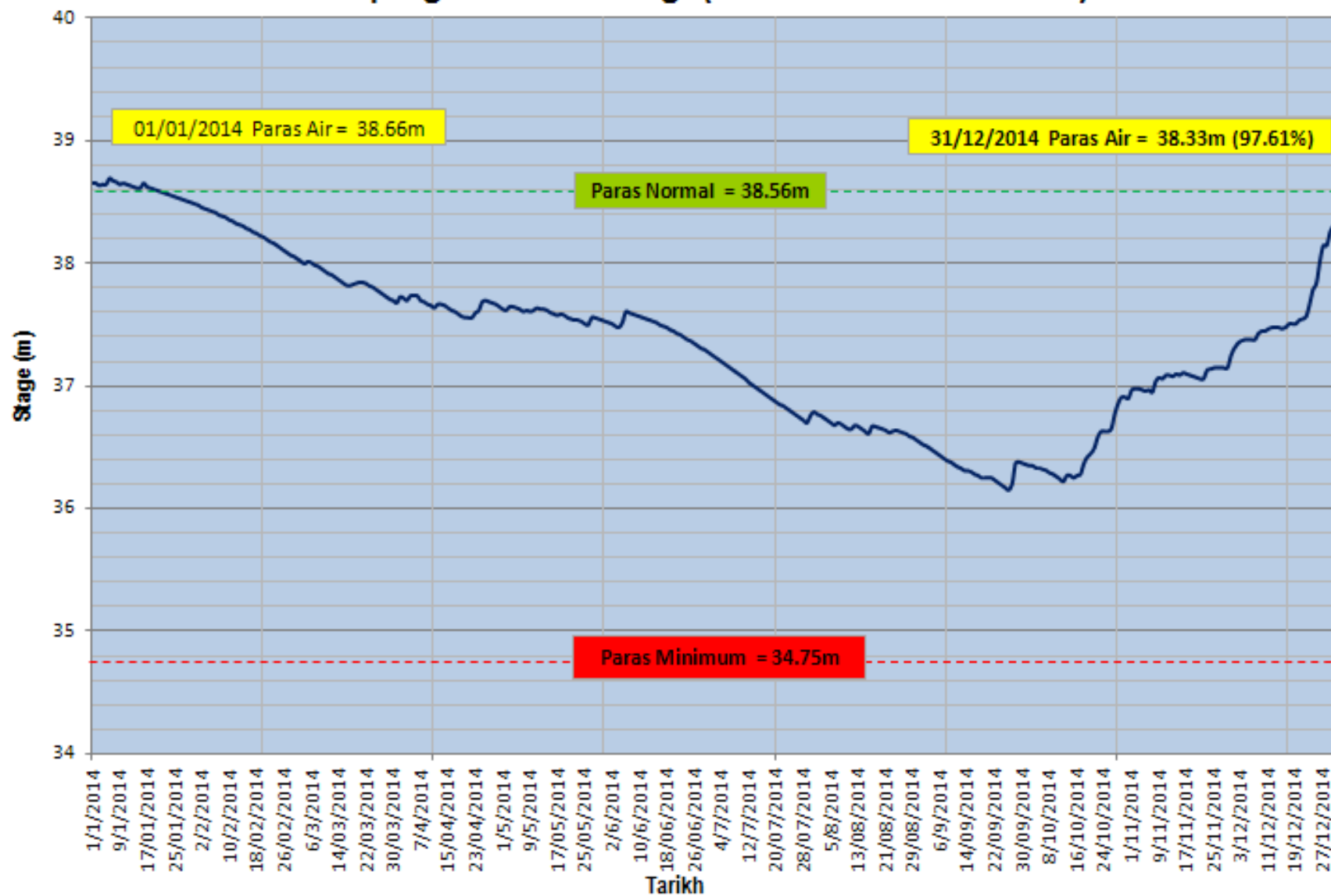
Empangan Langat (Januari - Desember 2014)



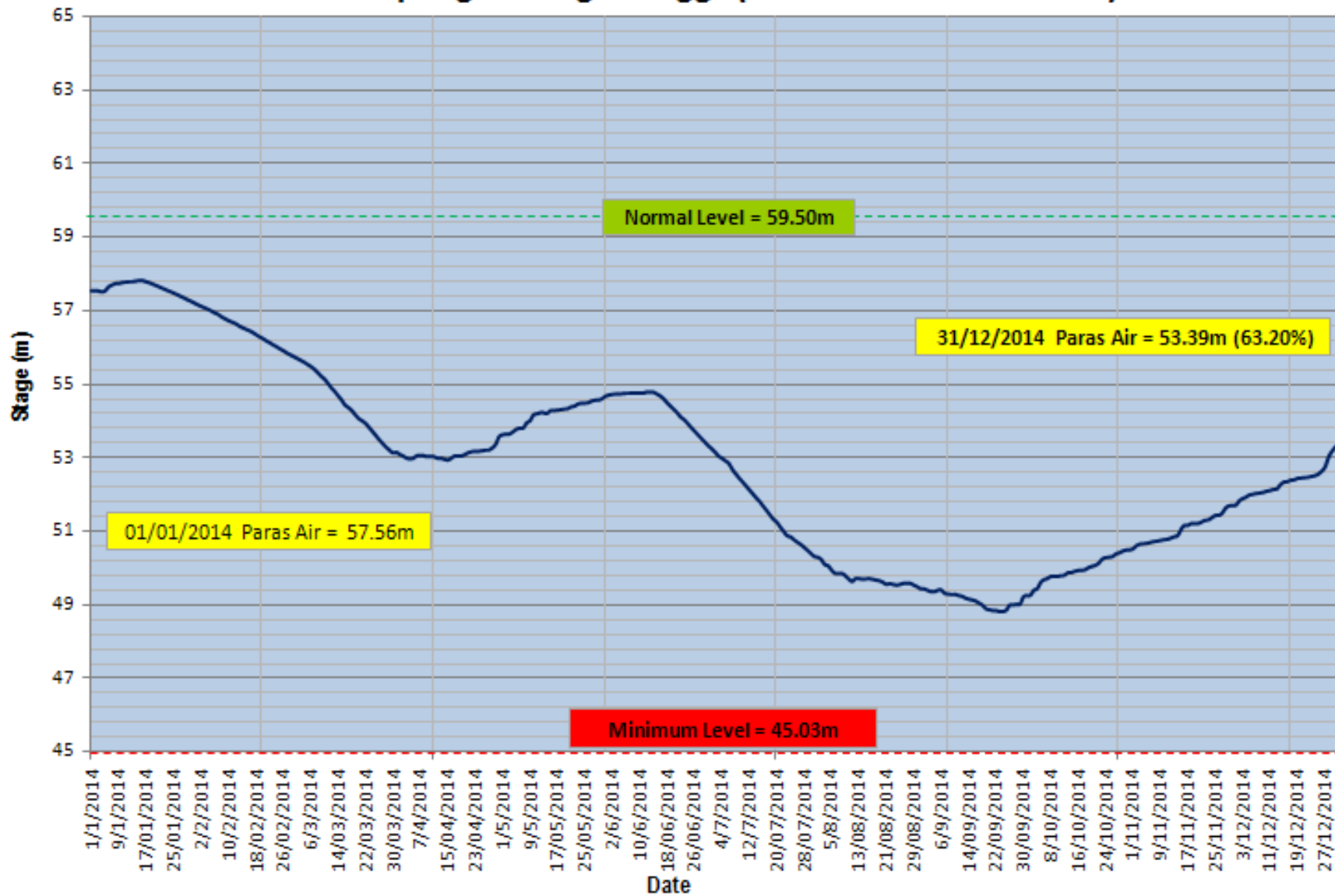
Empangan Sg Selangor (Januari - Desember 2014)



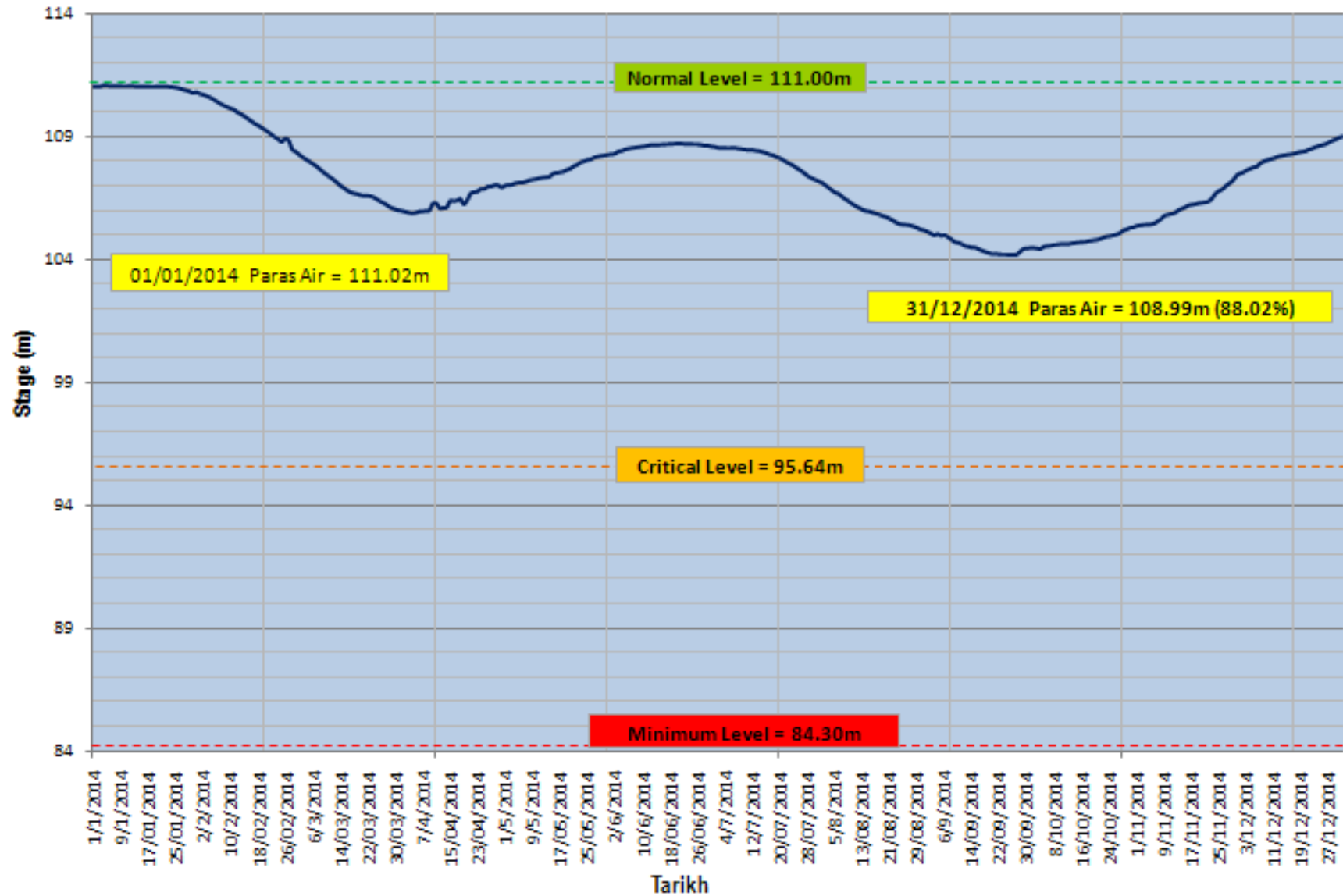
Empangan Tasik Subang (Januari - Desember 2014)



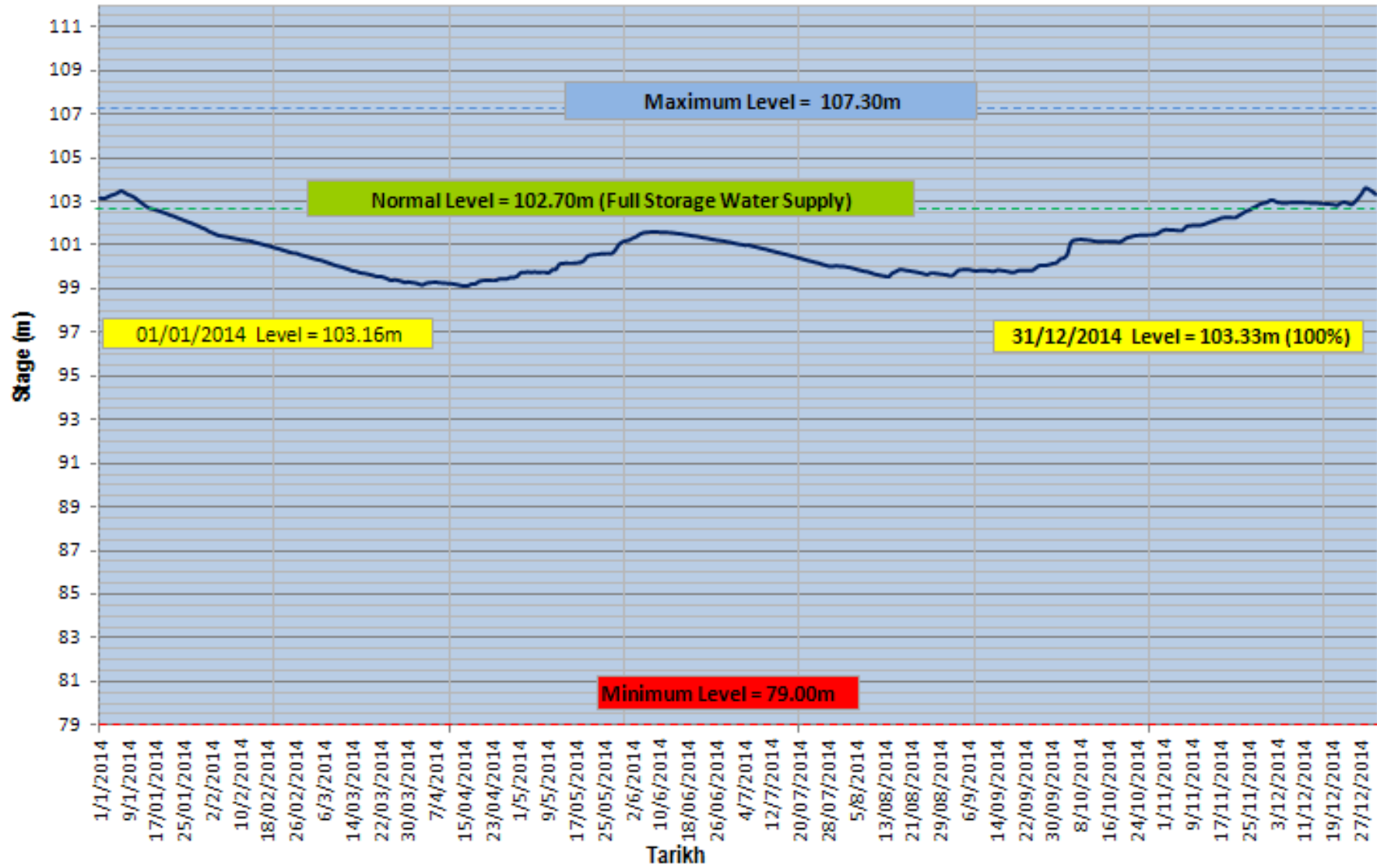
Empangan Sungai Tinggi (Januari - Desember 2014)



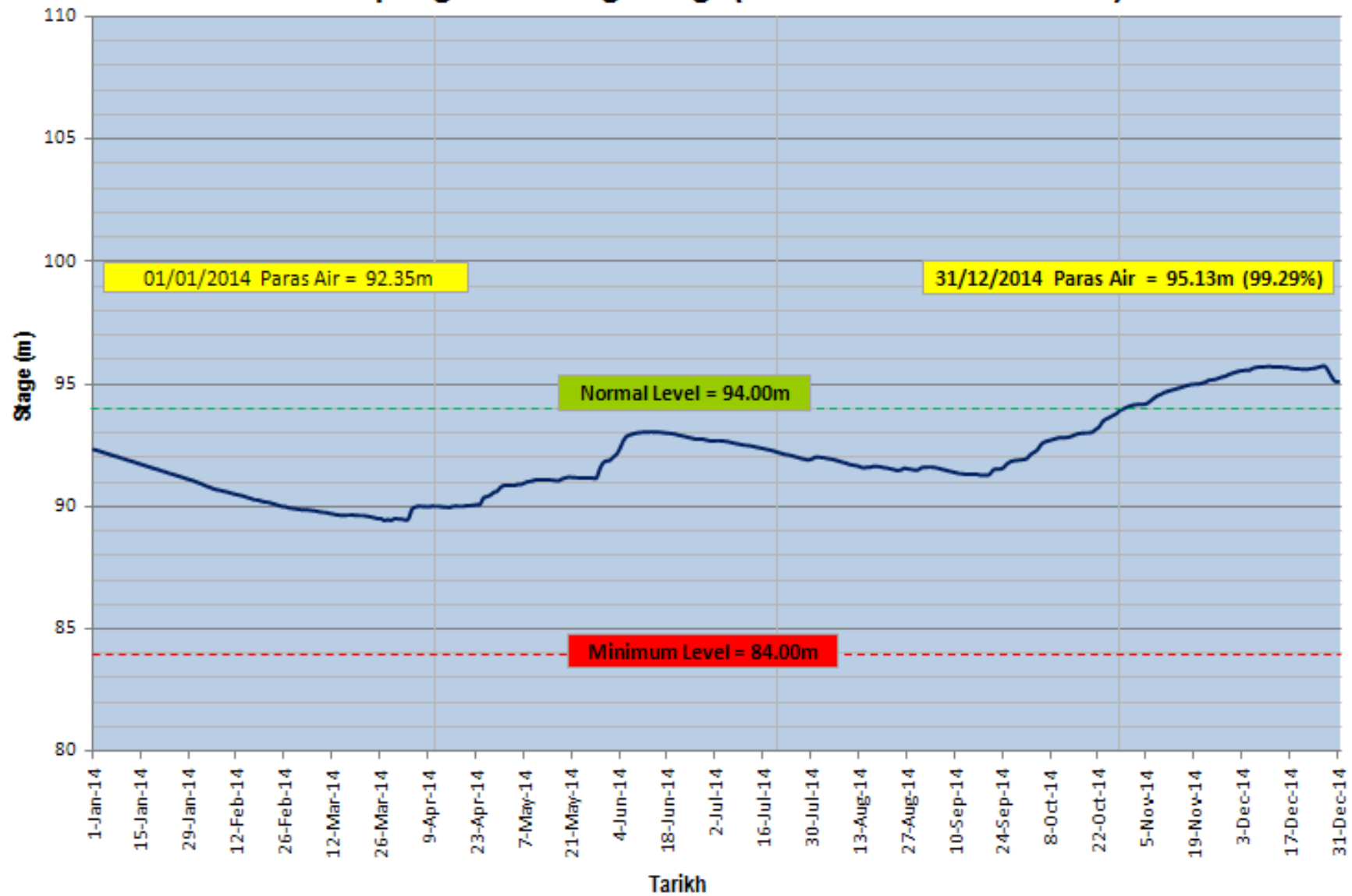
Empangan Semenyih (Januari - Desember 2014)



Empangan Batu (Januari - Desember 2014)



Empangan Genting Klang (Januari - Desember 2014)



Empangan Gemencheh (Februari- Disember 2014)

